

Konsultacje społeczne w ramach projektu „Liderzy Konsultacji Społecznych” przy sporządzeniu projektu miejscowego planu zagospodarowania przestrzennego miasta Trzcianki w rejonie ulicy Gorzowskiej

RAPORT Z BADAŃ ANKIETOWYCH

WSTĘP

Badanie ankietowe zostało zrealizowane na zlecenie Burmistrza Trzcianki w związku z uczestnictwem Gminy Trzcianka w projekcie grantowym na realizację konsultacji społecznych przy sporządzeniu miejscowego planu zagospodarowania przestrzennego miasta Trzcianki w rejonie ulicy Gorzowskiej finansowanego ze środków Unii Europejskiej.

Raport powstał w oparciu o dane z przeprowadzonych badań ankietowych, na próbie 24 mieszkańców gminy Trzcianka. Układ przedstawionych wyników stanowi odzwierciedlenie zrealizowanych ankiet.

CEL I METODA BADAŃ

Cel przeprowadzonego badania:

- jak najwcześniejsze i jak najszersze włączenie mieszkańców gminy w proces planowania przestrzennego;
- edukowanie społeczeństwa w sprawach zagospodarowania przestrzennego, usprawnienie dialogu społecznego;
- lepsze poznanie potrzeb mieszkańców i potencjalnych inwestorów, lepsze dopasowanie rozwiązań planistycznych do oczekiwań społecznych;
- zwiększenie akceptacji prowadzonych prac projektowych, pozyskanie społecznego zrozumienia dla projektowanych rozwiązań (zmniejszenie liczby konfliktów)

Cel strategiczny przeprowadzonego badania:

- budowanie społeczeństwa obywatelskiego, budowanie poczucia współodpowiedzialności wśród mieszkańców;
- budowanie wzajemnego zaufania i zrozumienia między sektorem publicznym (samorządowym) a obywatelskim (społecznym);
- wypracowanie dobrych praktyk z zakresu partycypacji społecznej.

Ankieta zawierała 16 pytań wraz z metryką, tj. danymi o grupie poddanej badaniu. Zakres badania ankietowego obejmował następujące obszary tematyczne:

1. ogólna znajomość dokumentów planistycznych na poziomie gminy;
2. wiedza mieszkańców na temat ustawowych uwarunkowań w zakresie opracowania miejscowego planu zagospodarowania przestrzennego;
3. ocena społeczna polityki informacyjnej w gminie w zakresie ww. procedury;
4. oczekiwania mieszkańców związane ze zmianą planu i uwarunkowaniami rozwoju lokalnego;
5. udział i zaangażowanie mieszkańców w procedurze planistycznej;
6. jakie usługi są szczególnie ważne dla lokalnej społeczności;
7. stosunek mieszkańców do kwestii prawnych związanych ze skutkami zmiany planu, które ich bezpośrednio dotyczą (renta planistyczna, wzrost lub utrata wartości prywatnych nieruchomości zlokalizowanych w obszarze objętym zmianą planu). Podstawowym celem tego typu pytań była możliwość szerszego zaangażowania mieszkańców Trzcianki w proces planistyczny. Pytania tego typu

miały również na celu zweryfikowanie potrzeb oraz oczekiwań respondentów w zakresie przyszłości Trzcianki, a także nakreślenie ważnych kierunków rozwojowych z poziomu operacyjnego.

Okres realizacji techniki konsultacyjnej: **kwiecień 2022 r.**

Liczba osób poddanych ankiecie konsultacyjnej dotyczącej projektu miejscowego planu zagospodarowania przestrzennego miasta Trzcianki w rejonie ulicy Gorzowskiej: **24.**

Zebrano 24 wypełnionych kwestionariuszy. Dane z kwestionariuszy zostały poddane analizie statystycznej i merytorycznej. Przy weryfikacji niniejszych ankiet zachowano anonimowość wszystkich ich respondentów. Niniejsze opracowanie stanowi raport z przeprowadzonych badań .

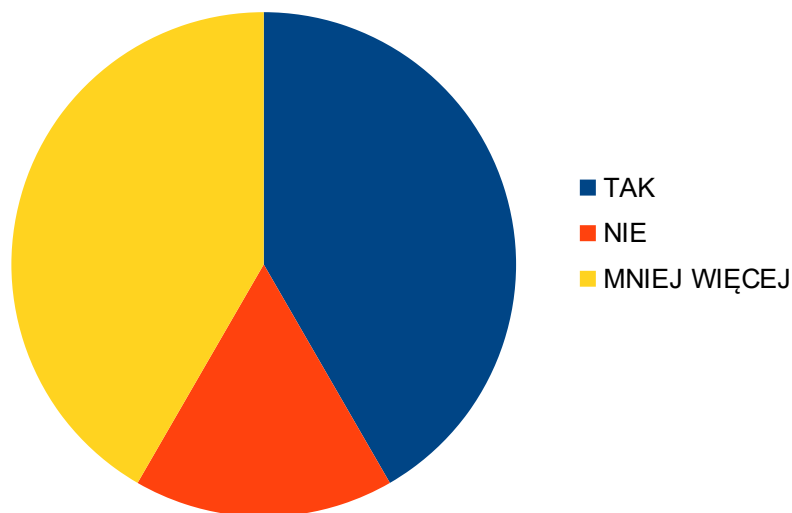
METRYCZKA-INFORMACJE O RESPONDENTACH

Aby scharakteryzować grupę docelową , która wzięła udział w badaniu ankietowym, każda z ankiet zawierała metryczkę, w której należało odpowiedzieć na pytania o to, jaka jest struktura płci, wieku, wykształcenia oraz zatrudnienia respondenta.

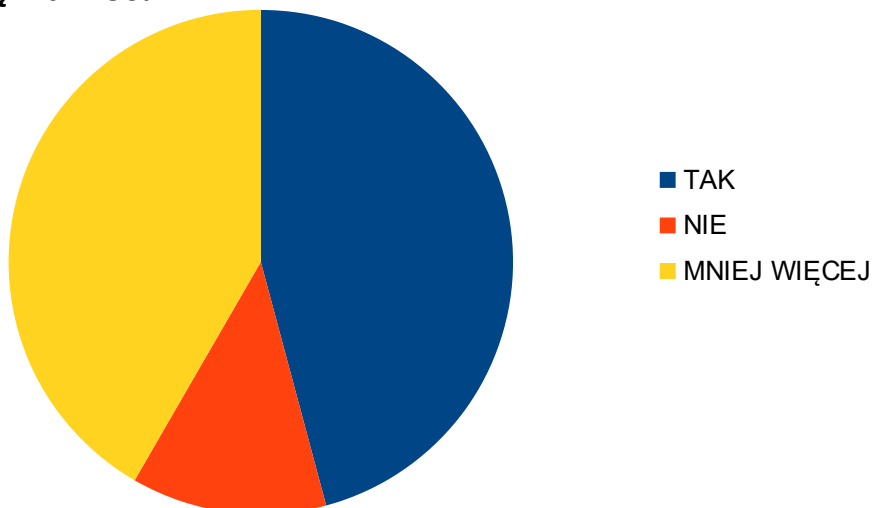
W badaniu wzięło udział 42 % mężczyzn, a kobiet 58 %. Wśród zrealizowanych ankiet najczęściej należało do osób w wieku między 19 -35 rokiem życia, które stanowią 41 % oraz pomiędzy 36 -60 rokiem życia, które z kolei stanowią 33 % wszystkich ankietowanych. Większość osób -66% mieszka w mieście. Największą grupą w badaniu pod względem wykształcenia były osoby o wykształceniu wyższym –41 %.

ANALIZA ANKIETY KONSULTACYJNEJ DOTYCZĄCEJ PROJEKTU MIEJSCOWEGO PLANU ZAGOSPODAROWANIA PRZESTRZENNEGO MIASTA TRZCIANKI W REJONIE ULICY GORZOWSKIEJ

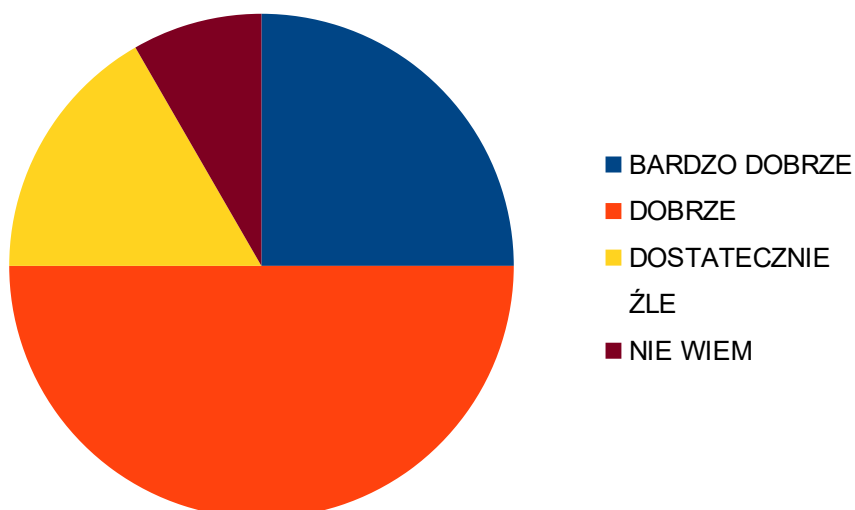
5. Czy wie Pani/Pan co to jest Studium Uwarunkowań i Kierunków Zagospodarowania Przestrzennego ?



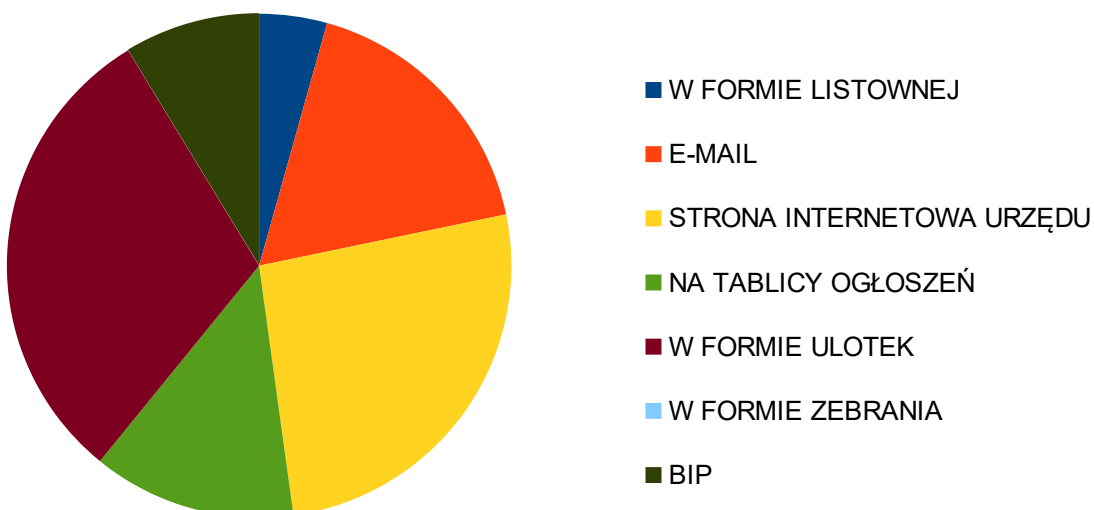
6. Czy wie Pani/Pan co to jest Miejscowy Plan Zagospodarowania Przestrzennego i jaką ma moc?



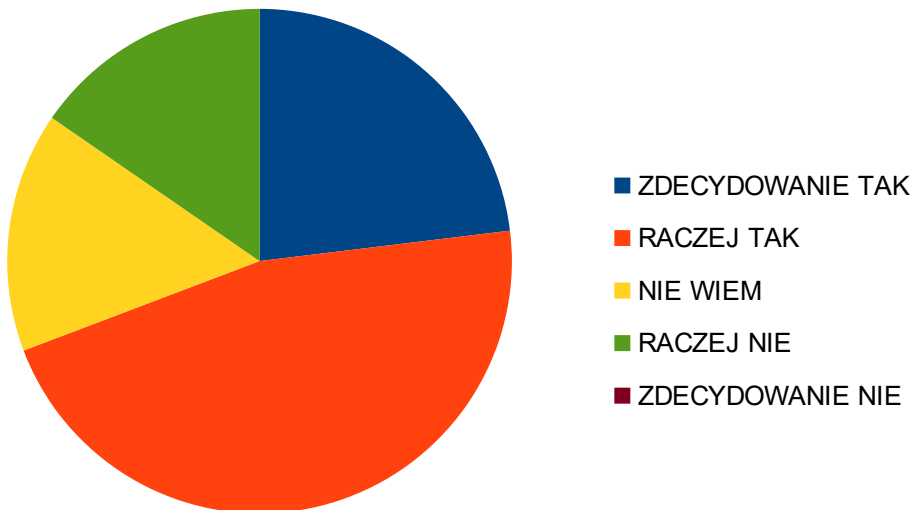
7. Jak ocenia Pan/i sposób informowania mieszkańców o projekcie planu?



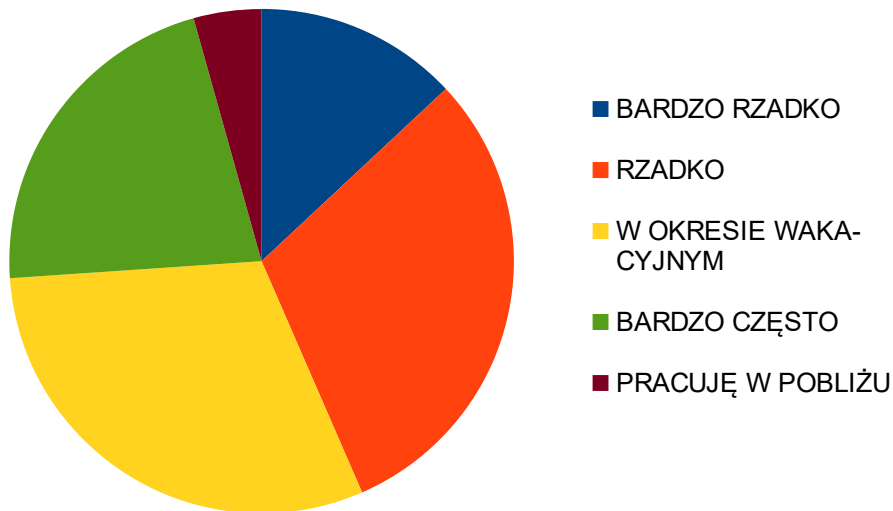
8. Jak chciałaby Pani/chciałby Pan być informowana/być informowany o dalszych pracach planistycznych nad planem?



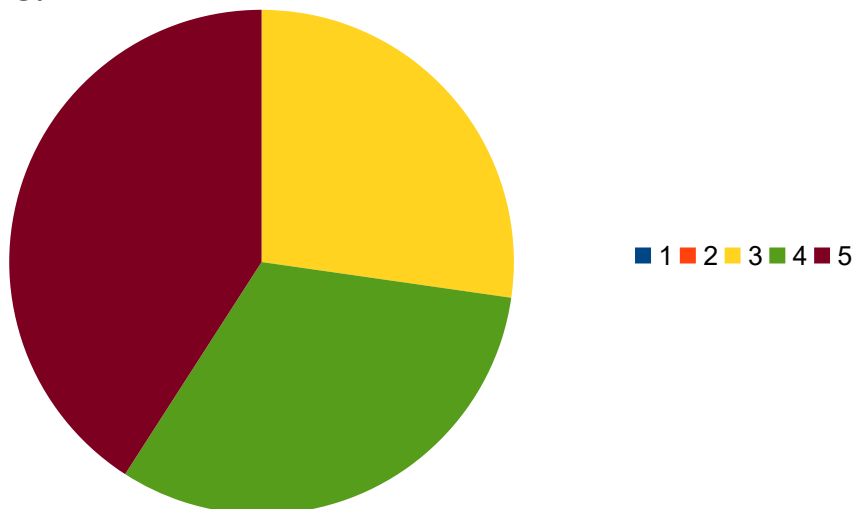
9. Czy udział mieszkańców gminy Trzcianka we współdecydowaniu nad rozwiązaniami przyjętymi w planie jest na odpowiednim poziomie?



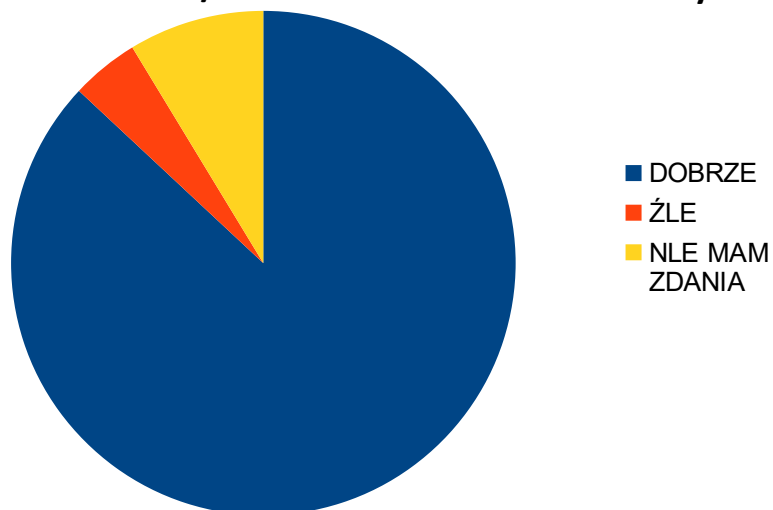
10. Jak często korzysta Pan/i z terenu objętego planem?



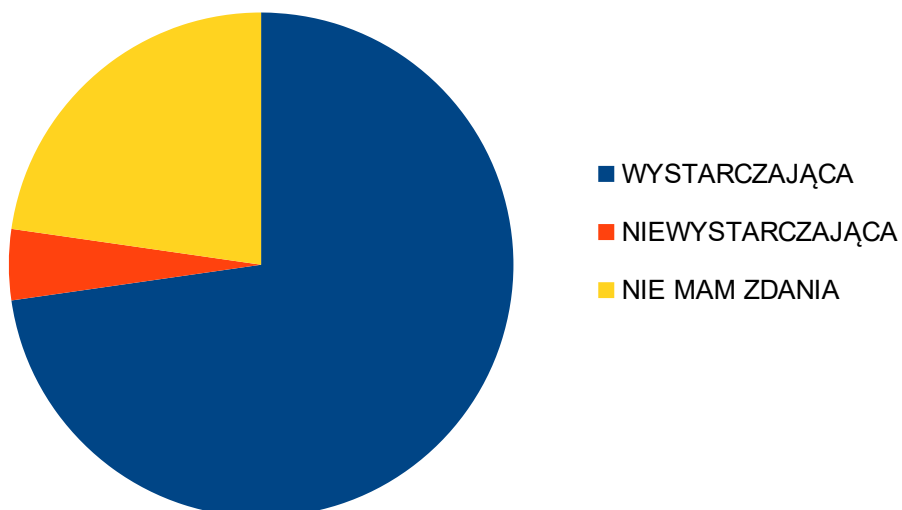
11. Jak ocenia Pan/i zaproponowany sposób zagospodarowania terenu określony w planie?



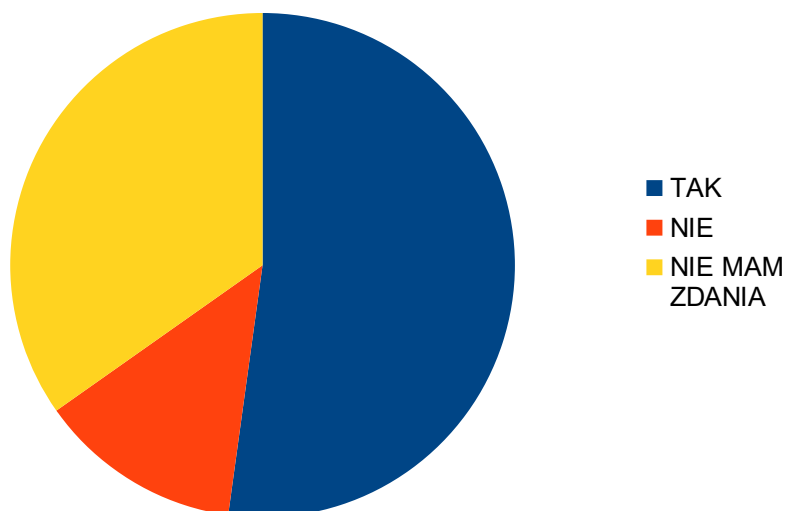
12. Jak ocenia Pan/i ilość terenów zieleni wskazanych w planie?



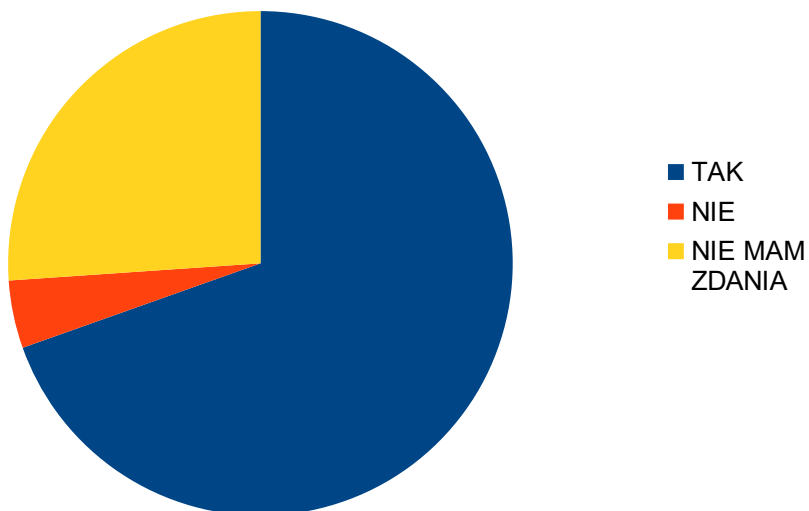
13. Jak ocenia Pan/i dostępność usług turystycznych w planie?



14. Czy rozwiązania komunikacyjne odpowiadają Pani/a oczekiwaniom?



15. Czy zaproponowany podział terenów na działki budowlane odpowiada Pani/a oczekiwaniom?



16. Czy Pani/a zdaniem we właściwy sposób wykorzystane zostały w planie walory przyrodnicze?

