

MIEJSCOWY PLAN ZAGOSPODAROWANIA PRZESTRZENNEGO GMINY TRZCIANKA NA OBSZARZE WSI BIAŁA

ZALĄCZNIK NR 1 DO UCHWAŁY NR
RADY MIEJSKIEJ TRZCIANKI Z DNIA
2020 r.
OGŁOSZONY W DZIENNIKU URZĘDOWYM
WOJEWÓDZTWA WIELKOPOLSKIEGO
POZ. Z DNIA

Legenda

OZNACZENIA GRAFICZNE

--- GRANICE OPRACOWANIA PLANU

— LINIE ROZGRANICZAJĄCE NIE POKRYWAJĄCE SIĘ Z PODZIAŁEM GEODEZYJNYM

— LINIE ROZGRANICZAJĄCE TERENY O RÓŻNYM PRZEZNACZENIU LUB RÓŻNYCH ZASADACH ZAGOSPODAROWANIA

— NIEPRZEKRACZALNE LINIE ZABUDOWY

▲ OBOWIĄZUJĄCE LINIE ZABUDOWY

50

STREFA OCHRONY SANITARNEJ WOKÓŁ CMĘNTARZA 50m

150

STREFA OCHRONY SANITARNEJ WOKÓŁ CMĘNTARZA 150m

STREFA OCHRONY KONSERWATORSKIEJ HISTORYCZNEGO UKŁADU RURALISTYCZNEGO WSI BIAŁA

STREFA OCHRONY KONSERWATORSKIEJ STANOWISK ARCHEOLOGICZNYCH

STREFA OCHRONY ZESPOŁU PALACOWO-PARKOWEGO

OBOWIĄZUJĄCY KIERUNEK DOMINUJĄCEJ KALENICY BUDYNKU MIESZKALNEGO LUB MIESZKALNO-USŁUGOWEGO

OZNACZENIA INFORMACYJNE

OBZAR WPISANY DO REJESTRU ZABYTKÓW

OBIEKTY WPISANE DO GMINNEJ EWIDENCJI ZABYTKÓW

OBIEKTY WPISANE DO REJESTRU ZABYTKÓW

PAS TECHNICZNY LINII ELEKTROENERGETYCZNYCH

STREFA KONTROLOWANA WOKÓŁ ISTNIEJĄCEGO GAZOCIĄGU DN200

GRANICA AGLOMERACJI TRZCIANKA

WN

ISTNIEJĄCA NAPONIETRZNA LINIA ELEKTROENERGETYCZNA WYSOKIEGO NAPIĘCIA

SN

ISTNIEJĄCA NAPONIETRZNA LINIA ELEKTROENERGETYCZNA ŚREDNIEGO NAPIĘCIA

GAZ

ISTNIEJĄCY GAZOCIĄG WYSOKIEGO CIŚNIENIA DN200

GRANICE GŁÓWNEGO ZBIORNIKA WÓD PODZIEMNYCH NR 138

POMNIKI PRZYRODY

PRZEZNACZENIA TERENÓW

MN

TERENY ZABUDOWY MIESZKANIOWEJ JEDNORODZINNEJ

MW

TERENY ZABUDOWY MIESZKANIOWEJ WIELORODZINNEJ

MN/U

TERENY ZABUDOWY MIESZKANIOWO-USŁUGOWEJ

RM

TERENY ZABUDOWY ZAGRODOWEJ

U

TERENY ZABUDOWY USŁUGOWEJ

UP

TERENY USŁUG PUBLICZNYCH

UO

TERENY USŁUG OŚWIATY

UOs

TERENY USŁUG OPIEKI SOCJALNEJ

UK

TERENY USŁUG KULTU RELIGIJNEGO

US

TERENY USŁUG SPORTU I REKREACJI

R

TERENY ROLNICZE

RU

TERENY OBSŁUGI PRODUKCJI W GOSPODARSTWACH ROLNYCH, HODOWLANYCH I OGRODNICZYCH

U/P

TERENY ZABUDOWY USŁUGOWEJ ORAZ OBIEKTÓW PRODUKCYJNYCH, SKŁADÓW I MAGAZYNÓW

E

TERENY INFRASTRUKTURY TECHNICZNEJ - ELEKTROENERGETYKI

K

TERENY INFRASTRUKTURY TECHNICZNEJ - KANALIZACJI

W

TERENY INFRASTRUKTURY TECHNICZNEJ - WODOCIĄGÓW

KD

TERENY DRÓG PUBLICZNYCH

KDW

TERENY DRÓG WEWNĘTRZNYCH

KX

TERENY CIĄGÓW PIESZO-JEZDNYCH

WS

TERENY WÓD POWIERZCHNIOWYCH

ZP

TERENY ZIELENI URZĄDZONEJ

ZC

TEREN CMĘNTARZA

ZL

TERENY LASÓW I GRUNTÓW LEŚNYCH

ZN

TERENY ZIELENI NATURALNEJ

Cały obszar planu znajduje się w zasięgu Głównego Zbiornika Wód Podziemnych Subzbiornika Złotów-Pila-Strzelce Krajeńskie

WYRYS ZE STUDIUM

SCHEMAT PODZIAŁU NA ARKUSZE

SKALA 1:1000

25 0 25 50 m

N

MIEJSCOWY PLAN ZAGOSPODAROWANIA PRZESTRZENNEGO GMINY TRZCIANKA NA OBSZARZE WSI BIAŁA

Załącznik nr 1 do uchwały nr/.....
Rady Miejskiej Trzcianka z dnia
2020 r.
ogłoszony w Dzienniku Urzędowym
Województwa Wielkopolskiego
Poz. z dnia

Legenda

OZNACZENIA GRAFICZNE

- GRANICE OPRACOWANIA PLANU
- LINIE ROZGRANICZAJĄCE NIE POKRYWAJĄCE SIĘ Z PODZIAŁEM GEODEZYJNYM
- LINIE ROZGRANICZAJĄCE TERENY O RÓŻNYM PRZEZNACZENIU LUB RÓŻNYCH ZASADACH ZAGOSPODAROWANIA
- NIEPRZEKRACZALNE LINIE ZABUDOWY
- OBOWIĄZUJĄCE LINIE ZABUDOWY
- STREFA OCHRONY SANITARNEJ WOKÓŁ CMENTARZA 50m
- STREFA OCHRONY SANITARNEJ WOKÓŁ CMENTARZA 150m
- STREFA OCHRONY KONSERWATORSKIEJ HISTORYCZNEGO UKŁADU RURALISTYCZNEGO WSI BIAŁA
- STREFA OCHRONY KONSERWATORSKIEJ STANOWISK ARCHEOLOGICZNYCH
- STREFA OCHRONY ZESPOŁU PALACOWO-PARKOWEGO
- OBOWIĄZUJĄCY KIERUNEK DOMINUJĄCEJ KALENICY BUDYNKU MIESZKALNEGO LUB MIESZKALNO-USŁUGOWEGO

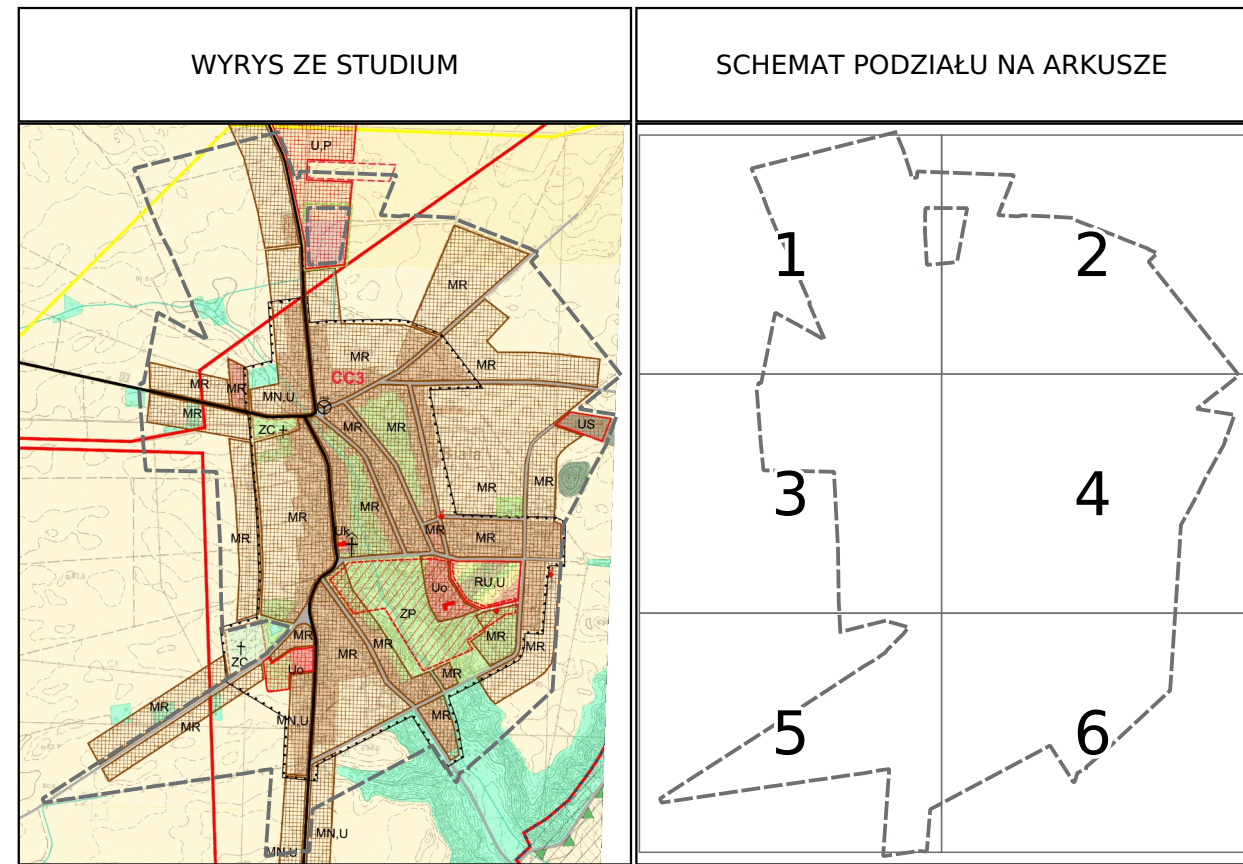
OZNACZENIA INFORMACYJNE

- OBSZAR WPISANY DO REJESTRU ZABYTKÓW
- OBIEKTY WPISANE DO GMINNEJ EWIDENCJI ZABYTKÓW
- OBIEKTY WPISANE DO REJESTRU ZABYTKÓW
- PAS TECHNICZNY LINII ELEKTROENERGETYCZNYCH
- STREFA KONTROLOWANA WOKÓŁ ISTNIEJĄCEGO GAZOCIĄGU DN200
- GRANICA AGLOMERACJI TRZCIANKA
- ISTNIEJĄCA NAPONOWITRZNA LINIA ELEKTROENERGETYCZNA WYSOKIEGO NAPIĘCIA
- ISTNIEJĄCA NAPONOWITRZNA LINIA ELEKTROENERGETYCZNA ŚREDNIEGO NAPIĘCIA
- ISTNIEJĄCY GAZOCIĄG WYSOKIEGO CIŚNIENIA DN200
- GRANICE GŁÓWNEGO ZBIORNIKA WÓD PODZIEMNYCH NR 138
- POMNIKI PRZYRODY

PRZEZNACZENIA TERENÓW

- MN TERENY ZABUDOWY MIESZKANIOWEJ JEDNORODZINNEJ
- MW TERENY ZABUDOWY MIESZKANIOWEJ WIELORODZINNEJ
- MN/U TERENY ZABUDOWY MIESZKANIOWO-USŁUGOWEJ
- RM TERENY ZABUDOWY ZAGRODOWEJ
- U TERENY ZABUDOWY USŁUGOWEJ
- UP TERENY USŁUG PUBLICZNYCH
- UO TERENY USŁUG OŚWIATY
- UOs TERENY USŁUG OPIEKI SOCJALNEJ
- UK TERENY USŁUG KULTU RELIGIJNEGO
- US TERENY USŁUG SPORTU I REKREACJI
- R TERENY ROLNICZE
- RU TERENY OBSŁUGI PRODUKCJI W GOSPODARSTWACH ROLNYCH, HODOWLANEYCH I OGRODNICZYCH
- U/P TERENY ZABUDOWY USŁUGOWEJ ORAZ OBIEKTÓW PRODUKCYJNYCH, SKŁADÓW I MAGAZYNÓW
- E TERENY INFRASTRUKTURY TECHNICZNEJ - ELEKTROENERGETYKI
- K TERENY INFRASTRUKTURY TECHNICZNEJ - KANALIZACJI
- W TERENY INFRASTRUKTURY TECHNICZNEJ - WODOCIĄGÓW
- KD TERENY DRÓG PUBLICZNYCH
- KDW TERENY DRÓG WEWNĘTRZNYCH
- KK TERENY CIĄGÓW PIESZO-JEZDNYCH
- WS TERENY WÓD POWIERZCHNIOWYCH
- ZP TERENY ZIELENI URZĄDZONEJ
- ZC TEREN CMENTARZA
- ZL TERENY LASÓW I GRUNTÓW LEŚNYCH
- ZN TERENY ZIELENI NATURALNEJ

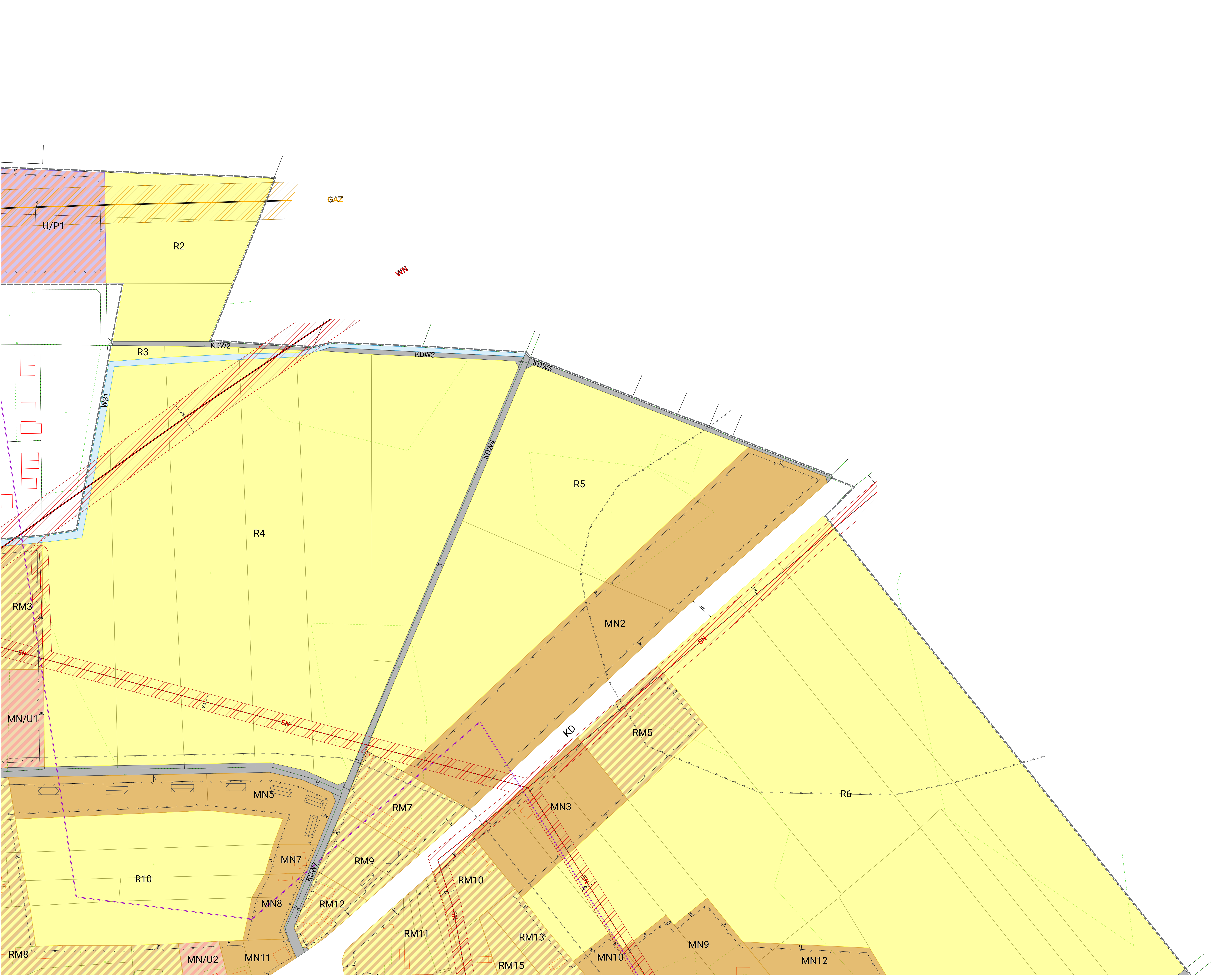
Cały obszar planu znajduje się w zasięgu Głównego Zbiornika Wód Podziemnych Subzbiornika Złotów-Pita-Strzelce Krajeńskie



GRANICE OPRACOWANIA PLANU

SKALA 1:1000

25 0 25 50 m



MIEJSCOWY PLAN ZAGOSPODAROWANIA PRZESTRZENNEGO GMINY TRZCIANKA NA OBSZARZE WSI BIAŁA

Załącznik nr 1 do uchwały nr
Rady Miejskiej Trzcianka z dnia
2020 r.
Opublikowany w Dzienniku Urzędowym
Województwa Wielkopolskiego
Poz. z dnia

Legenda

OZNACZENIA GRAFICZNE

--- GRANICE OPRACOWANIA PLANU

--- LINIE ROZGRANICZAJĄCE NIE POKRYWAJĄCE SIĘ Z PODZIAŁEM GEODEZYJNYM

--- LINIE ROZGRANICZAJĄCE TERENY O RÓŻNYM PRZEZNACZENIU LUB RÓŻNYCH ZASADACH ZAGOSPODAROWANIA

--- NIEPRZEKRACZALNE LINIE ZABUDOWY

--- OBOWIĄZUJĄCE LINIE ZABUDOWY

50m
150m
STREFA OCHRONY SANITARNEJ WOKÓŁ CMENTARZA 50m

STREFA OCHRONY SANITARNEJ WOKÓŁ CMENTARZA 150m

STREFA OCHRONY KONSERWATORSKIEJ HISTORYCZNEGO UKŁADU RURALISTYCZNEGO WSI BIAŁA

STREFA OCHRONY KONSERWATORSKIEJ STANOWISK ARCHEOLOGICZNYCH

STREFA OCHRONY ZESPÓŁU PALACOWO-PARKOWEGO

OBOWIĄZUJĄCY KIERUNEK DOMINUJĄCEJ KALENICI BUDYNKU MIESZKALNEGO LUB MIESZKALNO-USŁUGOWEGO

OZNACZENIA INFORMACYJNE

OBSZAR WPISANY DO REJESTRU ZABYTKÓW

OBIEKTY WPISANE DO GMINNEJ EWIDENCJI ZABYTKÓW

OBIEKTY WPISANE DO REJESTRU ZABYTKÓW

PAS TECHNICZNY LINII ELEKTROENERGETYCZNYCH

STREFA KONTROLOWANA WOKÓŁ ISTNIEJĄCEGO GAZOCIĄGU DN200

GRANICA AGLOMERACJI TRZCIANKA

WN ISTNIEJĄCA NAPIĘTOWA LINIA ELEKTROENERGETYCZNA WYSOKIEGO NAPIĘCIA

SN ISTNIEJĄCA NAPIĘTOWA LINIA ELEKTROENERGETYCZNA ŚREDNIEGO NAPIĘCIA

GAZ ISTNIEJĄCY GAZOCIĄG WYSOKIEGO CIŚNIENIA DN200

GRANICE GŁÓWNEGO ZBIORNIKA WÓD PODZIEMNYCH NR 138

POMNIKI PRZYRODY

PRZEZNACZENIA TERENÓW

MN TERENY ZABUDOWY MIESZKANIOWEJ JEDNORODZINNEJ

MW TERENY ZABUDOWY MIESZKANIOWEJ WIELORODZINNEJ

MN/U TERENY ZABUDOWY MIESZKANIOWO-USŁUGOWEJ

RM TERENY ZABUDOWY ZAGRODOWEJ

U TERENY ZABUDOWY USŁUGOWEJ

UP TERENY USŁUG PUBLICZNYCH

UO TERENY USŁUG OŚWIATY

UOs TERENY USŁUG OPIEKI SOCJALNEJ

UK TERENY USŁUG KULTURY RELIGIJNEJ

US TERENY USŁUG SPORTU I REKREACJI

R TERENY ROLNICZE

RU TERENY OBSŁUGI PRODUKCJI W GOSPODARSTWACH ROLNYCH, HODOWLANE I OGRODNICZE

U/P TERENY ZABUDOWY USŁUGOWEJ ORAZ OBIEKTÓW PRODUKCYJNYCH, SKŁADÓW I MAGAZYNÓW

E TERENY INFRASTRUKTURY TECHNICZNEJ - ELEKTROENERGETYKI

K TERENY INFRASTRUKTURY TECHNICZNEJ - KANALIZACJI

W TERENY INFRASTRUKTURY TECHNICZNEJ - WODOCIĄGÓW

KD TERENY DROG PUBLICZNYCH

KDW TERENY DROG WEWNĘTRZNYCH

KK TERENY CIĄGÓW PIESZO-JEZDNYCH

WS TERENY WÓD POWIERZCHNIOWYCH

ZP TERENY ZIELENI URZĄDZONEJ

ZC TERENY CMENTARZA

ZL TERENY LASÓW I GRUNTÓW LEŚNYCH

ZN TERENY ZIELENI NATURALNEJ

Cały obszar planu znajduje się w zasięgu Głównego Zbiornika Wód Podziemnych Subzbiornika Złotów-Pila-Strzelce Krajeńskie

WYRYS ZE STUDIUM

SCHEMAT PODZIAŁU NA ARKUSZE

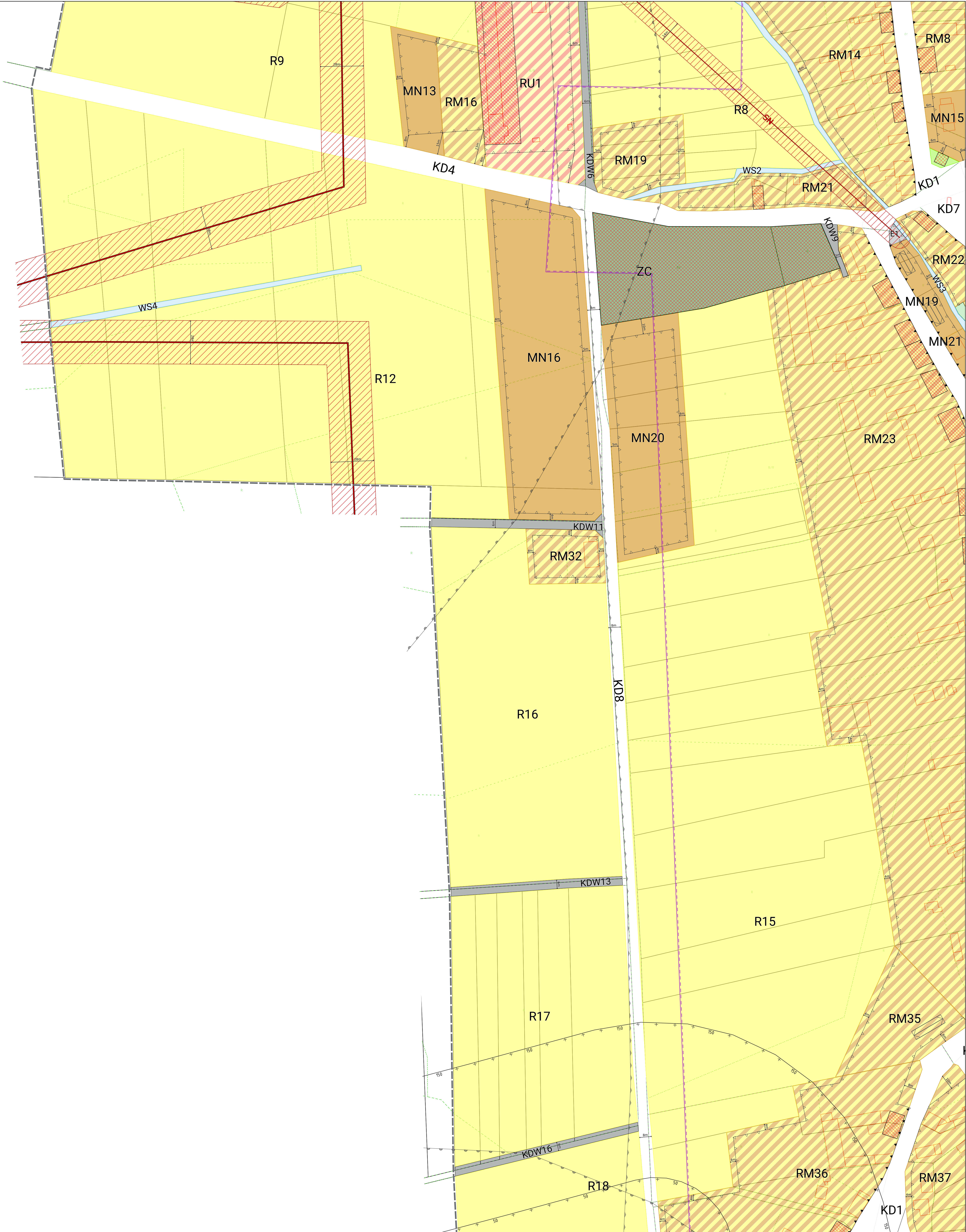
1 2 3 4 5 6

GRANICE OPRACOWANIA PLANU

SKALA 1:1000

25 0 25 50 m

N



WN

WN

MIEJSCOWY PLAN ZAGOSPODAROWANIA PRZESTRZENNEGO GMINY TRZCIANKA NA OBSZARZE WSI BIAŁA

Załącznik nr 1 do uchwały nr
Rady Miejskiej Trzcianka z dnia
2020 r.
Opublikowany w Dzienniku Urzędowym
Województwa Wielkopolskiego
Poz. z dnia

Legenda

OZNACZENIA GRAFICZNE

GRANICE OPRACOWANIA PLANU

LINIE ROZGRANICZAJĄCE NIE POKRYWAJĄCE SIĘ Z PODZIAŁEM GEODEZYJNYM

LINIE ROZGRANICZAJĄCE TERENY O RÓŻNYM PRZEZNACZENIU LUB RÓŻNYCH ZASADACH ZAGOSPODAROWANIA

NIEPRZEKRACZALNE LINIE ZABUDOWY

OBOWIĄZUJĄCE LINIE ZABUDOWY

STREFA OCHRONY SANITARNEJ WOKÓŁ CMENTARZA 50m

STREFA OCHRONY SANITARNEJ WOKÓŁ CMENTARZA 150m

STREFA OCHRONY KONSERWATORSKIEJ HISTORYCZNEGO UKŁADU RURALISTYCZNEGO WSI BIAŁA

STREFA OCHRONY KONSERWATORSKIEJ STANOWISK ARCHEOLOGICZNYCH

STREFA OCHRONY ZESPOŁU PALACOWO-PARKOWEGO

OBOWIĄZUJĄCY KIERUNEK DOMINUJĄCEJ KALENICY BUDYNKU MIESZKALNEGO LUB MIESZKALNO-USŁUGOWEGO

OZNACZENIA INFORMACYJNE

OBZAR WPISANY DO REJESTRU ZABYTKÓW

OBIEKTY WPISANE DO GMINNEJ EWIDENCJI ZABYTKÓW

OBIEKTY WPISANE DO REJESTRU ZABYTKÓW

PAS TECHNICZNY LINII ELEKTROENERGETYCZNYCH

STREFA KONTROLOWANA WOKÓŁ ISTNIEJĄCEGO GAZOCIĄGU DN200

GRANICA AGLOMERACJI TRZCIANKA

ISTNIEJĄCA NAPONOWIETRZNA LINIA ELEKTROENERGETYCZNA WYSOKIEGO NAPIĘCIA

ISTNIEJĄCA NAPONOWIETRZNA LINIA ELEKTROENERGETYCZNA ŚREDNIEGO NAPIĘCIA

ISTNIEJĄCY GAZOCIĄG WYSOKIEGO CIŚNIENIA DN200

GRANICE GŁÓWNEGO ZBIORNIKA WÓD PODZIEMNYCH NR 138

POMNIKI PRZYRODY

PRZEZNACZENIA TERENÓW

MN

TERENY ZABUDOWY MIESZKANIOWEJ JEDNORODZINNEJ

MW

TERENY ZABUDOWY MIESZKANIOWEJ WIELORODZINNEJ

MN/U

TERENY ZABUDOWY MIESZKANIOWO-USŁUGOWEJ

RM

TERENY ZABUDOWY ZAGRODOWEJ

U

TERENY ZABUDOWY USŁUGOWEJ

UP

TERENY USŁUG PUBLICZNYCH

UO

TERENY USŁUG OŚWIATY

UOS

TERENY USŁUG OPIEKI SOCJALNEJ

UK

TERENY USŁUG KULTU RELIGIJNEGO

US

TERENY USŁUG SPORTU I REKREACJI

R

TERENY ROLNICZE

RU

TERENY OBSŁUGI PRODUKCJI W GOSPODARSTWACH ROLNYCH, HODOWLANYCH I OGRODNICZYCH

U/P

TERENY ZABUDOWY USŁUGOWEJ ORAZ OBIEKTÓW PRODUKCYJNYCH, SKŁADÓW I MAGAZYNÓW

E

TERENY INFRASTRUKTURY TECHNICZNEJ - ELEKTROENERGETYKI

K

TERENY INFRASTRUKTURY TECHNICZNEJ - KANALIZACJI

W

TERENY INFRASTRUKTURY TECHNICZNEJ - WODOCIĄGÓW

KD

TERENY DRÓG PUBLICZNYCH

KDW

TERENY DRÓG WEWNĘTRZNYCH

KK

TERENY CIĄGÓW PIESZO-JEZDNYCH

WS

TERENY WÓD POWIERZCHNIOWYCH

ZP

TERENY ZIELENI URZĄDZONEJ

ZC

TEREN CMENTARZA

ZL

TERENY LASÓW I GRUNTÓW LEŚNYCH

ZN

TERENY ZIELENI NATURALNEJ

Cały obszar planu znajduje się w zasięgu Głównego Zbiornika Wód Podziemnych Subzbiornika Złotów-Piła-Strzelce Krajeńskie

WYRYS ZE STUDIUM

SCHEMAT PODZIAŁU NA ARKUSZE

1

2

3

4

5

6

GRANICE OPRACOWANIA PLANU

SKALA 1:1000

25

0

25

50 m

N

2020-09-18

MIEJSCOWY PLAN ZAGOSPODAROWANIA PRZESTRZENNEGO GMINY TRZCIANKA NA OBSZARZE WSI BIAŁA

Załącznik nr 1 do uchwały nr
Rady Miejskiej Trzcianka z dnia
2020 r.
Ogłoszony w Dzienniku Urzędowym
Województwa Wielkopolskiego
Poz. z dnia

Legenda

OZNACZENIA GRAFICZNE

GRANICE OPRACOWANIA PLANU

LINIE ROZGRANICZAJĄCE NIE POKRYWAJĄCE SIĘ Z PODZIAŁEM GEODEZYJNYM

LINIE ROZGRANICZAJĄCE TERENY O RÓŻNYM PRZEZNACZENIU LUB RÓŻNYCH ZASADACH ZAGOSPODAROWANIA

NIEPRZEKRACZALNE LINIE ZABUDOWY

OBOWIĄZUJĄCE LINIE ZABUDOWY

STREFA OCHRONY SANITARNEJ WOKÓŁ CMENTARZA 50m

STREFA OCHRONY SANITARNEJ WOKÓŁ CMENTARZA 150m

STREFA OCHRONY KONSERWATORSKIEJ HISTORYCZNEGO UKŁADU RURALISTYCZNEGO WSI BIAŁA

STREFA OCHRONY KONSERWATORSKIEJ STANOWISK ARCHEOLOGICZNYCH

STREFA OCHRONY ZESPOŁU PALACOWO-PARKOWEGO

OBOWIĄZUJĄCY KIERUNEK DOMINUJĄCEJ KALENICY BUDYNKU MIESZKALNEGO LUB MIESZKALNO-USŁUGOWEGO

OZNACZENIA INFORMACYJNE

OBSZAR WPISANY DO REJESTRU ZABYTKÓW

OBIEKTY WPISANE DO GMINNEJ EWIDENCJI ZABYTKÓW

OBIEKTY WPISANE DO REJESTRU ZABYTKÓW

PAS TECHNICZNY LINII ELEKTROENERGETYCZNYCH

STREFA KONTROLOWANA WOKÓŁ ISTNIEJĄCEGO GAZOCIĄGU DN200

GRANICA AGLOMERACJI TRZCIANKA

ISTNIEJĄCA NAPIĘTRZNA LINIA ELEKTROENERGETYCZNA WYSOKIEGO NAPIĘCIA

ISTNIEJĄCA NAPIĘTRZNA LINIA ELEKTROENERGETYCZNA ŚREDNIEGO NAPIĘCIA

ISTNIEJĄCY GAZOCIĄG WYSOKIEGO CIŚNIENIA DN200

GRANICE GŁÓWNEGO ZBIORNIKA WÓD PODZIEMNYCH NR 138

POMNIKI PRZYRODY

PRZEZNACZENIA TERENÓW

MN

TERENY ZABUDOWY MIESZKANIOWEJ JEDNORODZINNEJ

MW

TERENY ZABUDOWY MIESZKANIOWEJ WIELORODZINNEJ

MN/U

TERENY ZABUDOWY MIESZKANIOWO-USŁUGOWEJ

RM

TERENY ZABUDOWY ZAGRODOWEJ

U

TERENY ZABUDOWY USŁUGOWEJ

UP

TEREN USŁUG PUBLICZNYCH

UO

TERENY USŁUG OŚWIATY

UOs

TEREN USŁUG OPIEKI SOCJALNEJ

UK

TEREN USŁUG KULTU RELIGIJNEGO

Us

TEREN USŁUG SPORTU I REKREACJI

R

TERENY ROLNICZE

RU

TERENY OBSŁUGI PRODUKCJI W GOSPODARSTWACH ROLNYCH, HODOWLANEYCH I OGRODNICZYCH

U/P

TERENY ZABUDOWY USŁUGOWEJ ORAZ OBIEKTÓW PRODUKCYJNYCH, SKŁADÓW I MAGAZYNÓW

E

TERENY INFRASTRUKTURY TECHNICZNEJ - ELEKTROENERGETYKI

K

TERENY INFRASTRUKTURY TECHNICZNEJ - KANALIZACJI

W

TERENY INFRASTRUKTURY TECHNICZNEJ - WODOCIĄGÓW

KD

TERENY DRÓG PUBLICZNYCH

KDW

TERENY DRÓG WEWNĘTRZNYCH

KX

TERENY CIĄGÓW PIESZO-JEZDNYCH

WS

TERENY WÓD POWIERZCHNIOWYCH

ZP

TERENY ZIELENI URZĄDZONEJ

ZC

TEREN CMENTARZA

ZL

TERENY LASÓW I GRUNTÓW LEŚNYCH

ZN

TERENY ZIELENI NATURALNEJ

Cały obszar planu znajduje się w zasięgu Głównego Zbiornika Wód Podziemnych Subzbiornika Złotów-Piła-Strzelce Krajeńskie

WYRYS ZE STUDIUM

SCHEMAT PODZIAŁU NA ARKUSZE

1

2

3

4

5

6

GRANICE OPRACOWANIA PLANU

SKALA 1:1000

25 0 25 50 m

N

2020-09-18

MIEJSCOWY PLAN ZAGOSPODAROWANIA PRZESTRZENNEGO GMINY TRZCIANKA NA OBSZARZE WSI BIAŁA

Załącznik nr 1 do uchwały nr
Rady Miejskiej Trzcianka z dnia
2020 r.
Opublikowany w Dzienniku Urzędowym
Województwa Wielkopolskiego
Poz. z dnia

Legenda

OZNACZENIA GRAFICZNE

- GRANICE OPRACOWANIA PLANU
- LINIE ROZGRANICZAJĄCE NIE POKRYWAJĄCE SIĘ Z PODZIAŁEM GEODEZYJNYM
- LINIE ROZGRANICZAJĄCE TERENY O RÓŻNYM PRZEZNACZENIU LUB RÓŻNYCH ZASADACH ZAGOSPODAROWANIA
- NIEPRZEKRACZALNE LINIE ZABUDOWY

- OBOWIĄZUJĄCE LINIE ZABUDOWY
- STREFA OCHRONY SANITARNEJ WOKÓŁ CMENTARZA 50m
- STREFA OCHRONY SANITARNEJ WOKÓŁ CMENTARZA 150m
- STREFA OCHRONY KONSERWATORSKIEJ HISTORYCZNEGO UKŁADU RURALISTYCZNEGO WSI BIAŁA
- STREFA OCHRONY KONSERWATORSKIEJ STANOWISK ARCHEOLOGICZNYCH
- STREFA OCHRONY ZESPOŁU PALACOWO-PARKOWEGO
- OBOWIĄZUJĄCY KIERUNEK DOMINUJĄCEJ KALENICY BUDYNKU MIESZKALNEGO LUB MIESZKALNO-USŁUGOWEGO

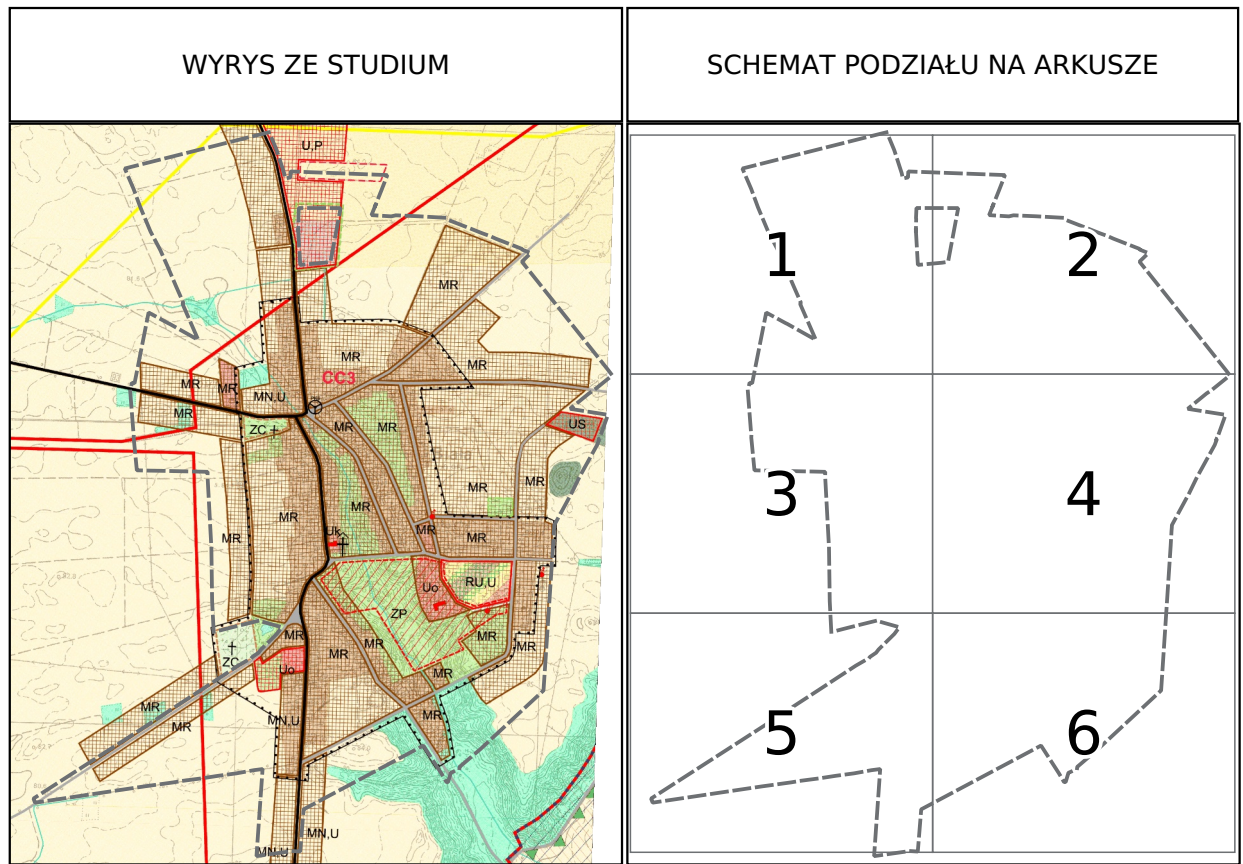
OZNACZENIA INFORMACYJNE

- OBSZAR WPISANY DO REJESTRU ZABYTKÓW
- OBIEKTY WPISANE DO GMINNEJ EWIDENCJI ZABYTKÓW
- OBIEKTY WPISANE DO REJESTRU ZABYTKÓW
- PAS TECHNICZNY LINII ELEKTROENERGETYCZNYCH
- STREFA KONTROLOWANA WOKÓŁ ISTNIEJĄCEGO GAZOCIĄGU DN200
- GRANICA AGLOMERACJI TRZCIANKA
- ISTNIEJĄCA NAPONIETRZNA LINIA ELEKTROENERGETYCZNA WYSOKIEGO NAPIĘCIA
- ISTNIEJĄCA NAPONIETRZNA LINIA ELEKTROENERGETYCZNA ŚREDNIEGO NAPIĘCIA
- ISTNIEJĄCY GAZOCIĄG WYSOKIEGO CIŚNIENIA DN200
- GRANICE GŁÓWNEGO ZBIORNIKA WÓD PODZIEMNYCH NR 138
- POMNIKI PRZYRODY

PRZEZNACZENIA TERENÓW

- MN TERENY ZABUDOWY MIESZKANIOWEJ JEDNORODZINNEJ
- MW TERENY ZABUDOWY MIESZKANIOWEJ WIELORODZINNEJ
- MN/U TERENY ZABUDOWY MIESZKANIOWO-USŁUGOWEJ
- RM TERENY ZABUDOWY ZAGRODOWEJ
- U TERENY ZABUDOWY USŁUGOWEJ
- UP TERENY USŁUG PUBLICZNYCH
- UO TERENY USŁUG OŚWIATY
- UOs TERENY USŁUG OPIEKI SOCJALNEJ
- UK TERENY USŁUG KULTU RELIGIJNEGO
- US TERENY USŁUG SPORTU I REKREACJI
- R TERENY ROLNICZE
- RU TERENY OBSŁUGI PRODUKCJI W GOSPODARSTWACH ROLNYCH, HODOWLANEYCH I OGRODNICZYCH
- U/P TERENY ZABUDOWY USŁUGOWEJ ORAZ OBIEKTÓW PRODUKCYJNYCH, SKŁADÓW I MAGAZYNÓW
- E TERENY INFRASTRUKTURY TECHNICZNEJ - ELEKTROENERGETYKI
- K TERENY INFRASTRUKTURY TECHNICZNEJ - KANALIZACJI
- W TERENY INFRASTRUKTURY TECHNICZNEJ - WODOCIĄGÓW
- KD TERENY DRÓG PUBLICZNYCH
- KDW TERENY DRÓG WEWNĘTRZNYCH
- KX TERENY CIĄGÓW PIESZO-JEZDNYCH
- WS TERENY WÓD POWIERZCHNIOWYCH
- ZP TERENY ZIELENI URZĄDZONEJ
- ZC TEREN CMENTARZA
- ZL TERENY LASÓW I GRUNTÓW LEŚNYCH
- ZN TERENY ZIELENI NATURALNEJ

Cały obszar planu znajduje się w zasięgu Głównego Zbiornika Wód Podziemnych Subzbiornika Złotów-Pila-Strzelce Krajeńskie



GRANICE OPRACOWANIA PLANU

SKALA 1:1000

25 0 25 50 m

