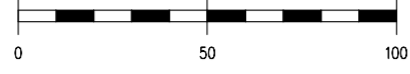


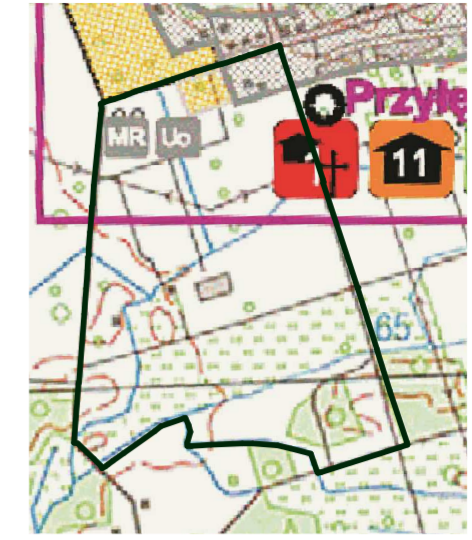
RYSunEK PLANU



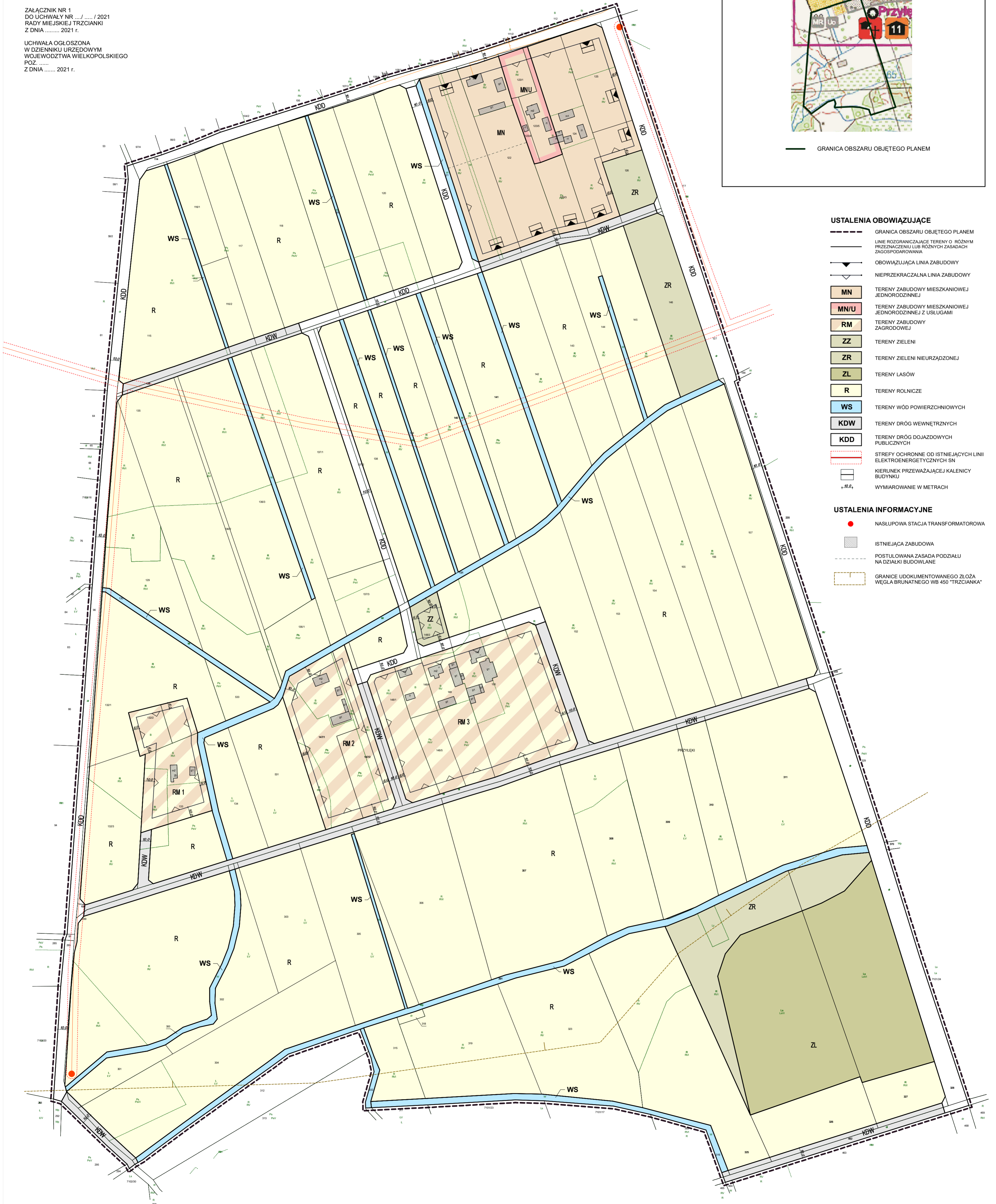
SKALA 1: 2000

ZALĄCZNIK NR 1
DO UCHWAŁY NR / 2021
RADY MIEJSKIEJ TRZCIANKI
Z DNIA 2021 r.
UCHWAŁA OGŁOSZONA
W DZIENNIKU URZĘDOWYM
WOJEWÓDZTWA WIELKOPOLSKIEGO
POZ
Z DNIA 2021 r.

WYRYS ZE STUDIUM UWARUNKOWAŃ
I KIERUNKÓW ZAGOSPODAROWANIA
PRZESTRZENNEGO
GMINY TRZCIANKA



GRANICA OBSZARU OBJĘTEGO PLANEM



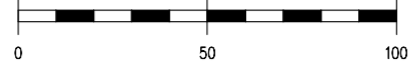
USTALENIA OBOWIĄZUJĄCE

- GRANICA OBSZARU OBJĘTEGO PLANEM
- LINIE ROZGRANICZAJĄCE TERENY O RÓŻNYM PRZEZNACZENIU LUB RÓŻNYCH ZASADACH ZAGOSPODAROWANIA
- OBOWIĄZUJĄCA LINIA ZABUDOWY
- NIEPRZEKRACZALNA LINIA ZABUDOWY
- TERENY ZABUDOWY MIESZKANIOWEJ JEDNORODZINNEJ
- TERENY ZABUDOWY MIESZKANIOWEJ JEDNORODZINNEJ Z USŁUGAMI
- TERENY ZABUDOWY ZAGRODOWEJ
- TERENY ZIELENI
- TERENY ZIELENI NIEURZĄDZONEJ
- TERENY LASÓW
- TERENY ROLNICZE
- TERENY WÓD POWIERZCHNIOWYCH
- TERENY DRÓG WEWNĘTRZNYCH
- TERENY DRÓG DOJAZDOWYCH PUBLICZNYCH
- STREFY OCHRONNE OD ISTNIEJĄCYCH LINII ELEKTROENERGETYCZNYCH SN
- KIERUNEK PRZEWAŻAJĄCEJ KALENICY BUDYNKU
- WYMIAROWANIE W METRACH

USTALENIA INFORMACYJNE

- NASŁUPOWA STACJA TRANSFORMATOROWA
- ISTNIEJĄCA ZABUDOWA
- POSTULOWANA ZASADA PODZIAŁU NA DZIAŁKI BUDOWLANE
- GRANICE UDOKUMENTOWANEGO ZŁOŻA WĘGLA BRUNATNEGO WB 450 "TRZCIANKA"

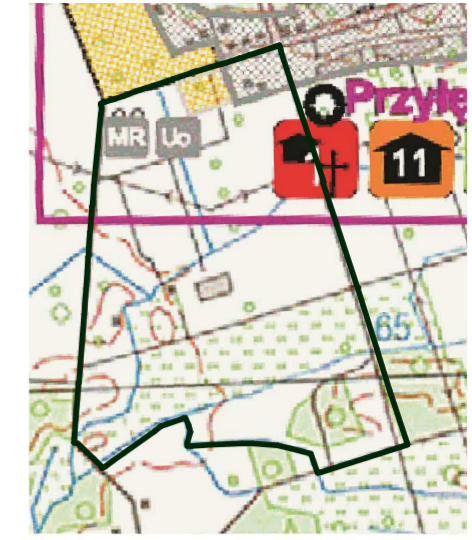
RYSunEK PLANU



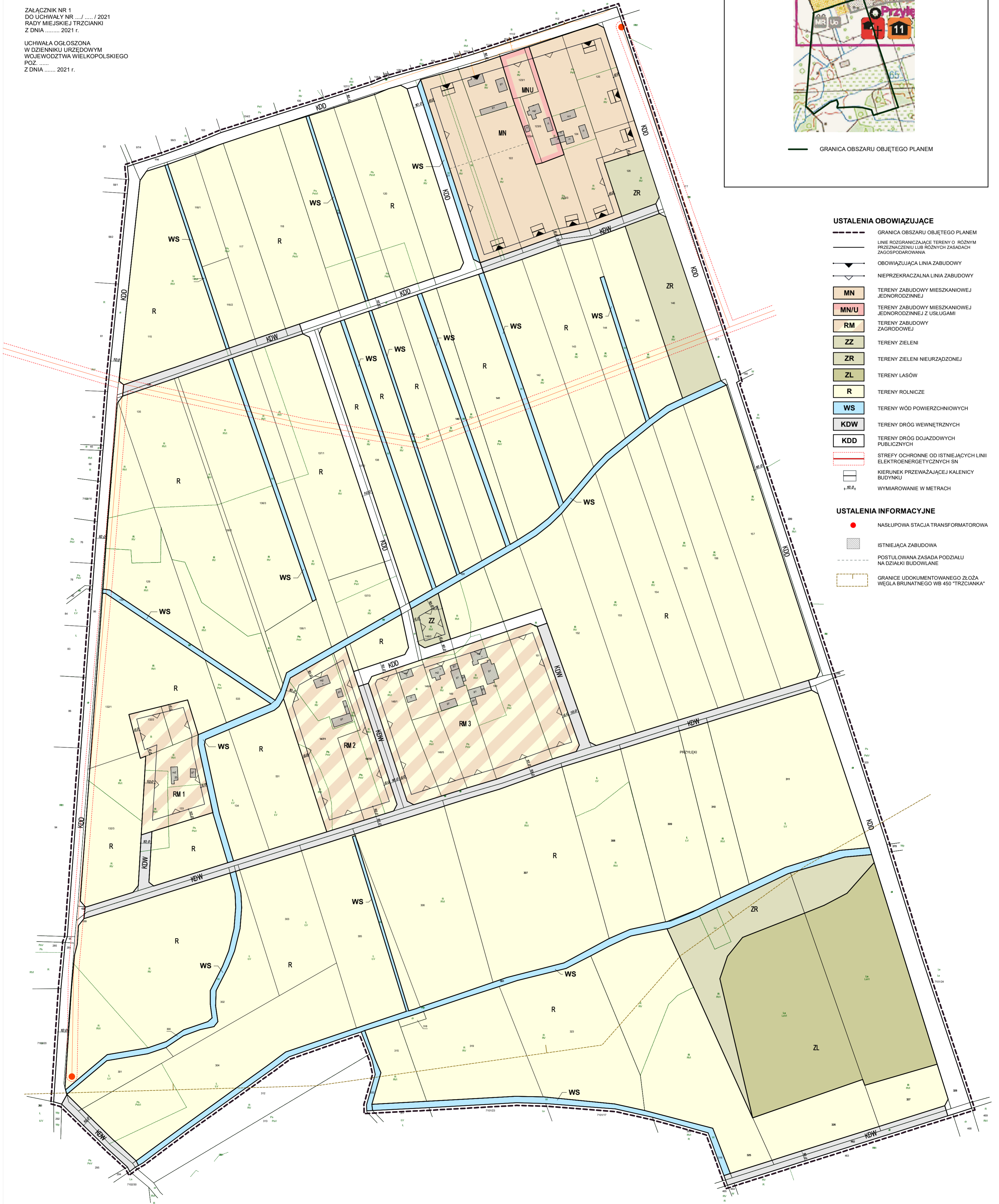
SKALA 1: 2000

ZALĄCZNIK NR 1
DO UCHWAŁY NR / 2021
RADY MIEJSKIEJ TRZCIANKI
Z DNIA 2021 r.
UCHWAŁA OGŁOSZONA
W DZIENNIKU URZĘDOWYM
WOJEWÓDZTWA WIELKOPOLSKIEGO
POZ
Z DNIA 2021 r.

WYRYS ZE STUDIUM UWARUNKOWAŃ
I KIERUNKÓW ZAGOSPODAROWANIA
PRZESTRZENNEGO
GMINY TRZCIANKA



GRANICA OBSZARU OBJĘTEGO PLANEM



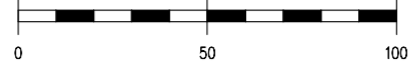
USTALENIA OBOWIĄZUJĄCE

- GRANICA OBSZARU OBJĘTEGO PLANEM
- LINIE ROZGRANICZAJĄCE TERENY O RÓŻNYM PRZEZNACZENIU LUB RÓŻNYCH ZASADACH ZAGOSPODAROWANIA
- OBOWIĄZUJĄCA LINIA ZABUDOWY
- NIEPRZEKRACZALNA LINIA ZABUDOWY
- MN TERENY ZABUDOWY MIESZKANIOWEJ JEDNORODZINNEJ
- MN/U TERENY ZABUDOWY MIESZKANIOWEJ JEDNORODZINNEJ Z USŁUGAMI
- RM TERENY ZABUDOWY ZAGRODOWEJ
- ZZ TERENY ZIELENI
- ZR TERENY ZIELENI NIEURZĄDZONEJ
- ZL TERENY LASÓW
- R TERENY ROLNICZE
- WS TERENY WÓD POWIERZCHNIOWYCH
- KDW TERENY DRÓG WEWNĘTRZNYCH
- KDD TERENY DRÓG DOJAZDOWYCH PUBLICZNYCH
- STREFY OCHRONNE OD ISTNIEJĄCYCH LINII ELEKTROENERGETYCZNYCH SN
- KIERUNEK PRZEWAŻAJĄCEJ KALENICY BUDYNKU
- WYMIAROWANIE W METRACH

USTALENIA INFORMACYJNE

- NASŁUPOWA STACJA TRANSFORMATOROWA
- ISTNIEJĄCA ZABUDOWA
- POSTULOWANA ZASADA PODZIAŁU NA DZIAŁKI BUDOWLANE
- GRANICE UDOKUMENTOWANEGO ZŁOŻA WĘGLA BRUNATNEGO WB 450 "TRZCIANKA"

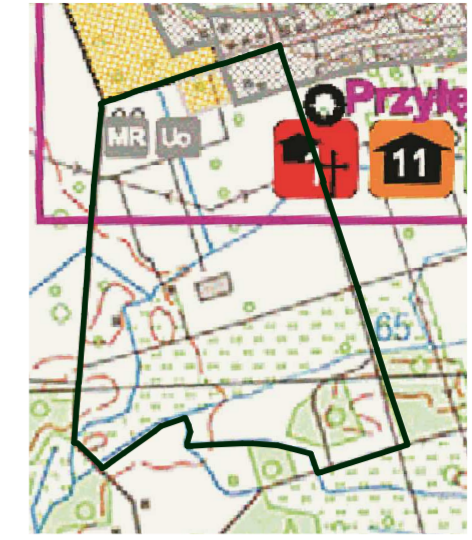
RYSunEK PLANU



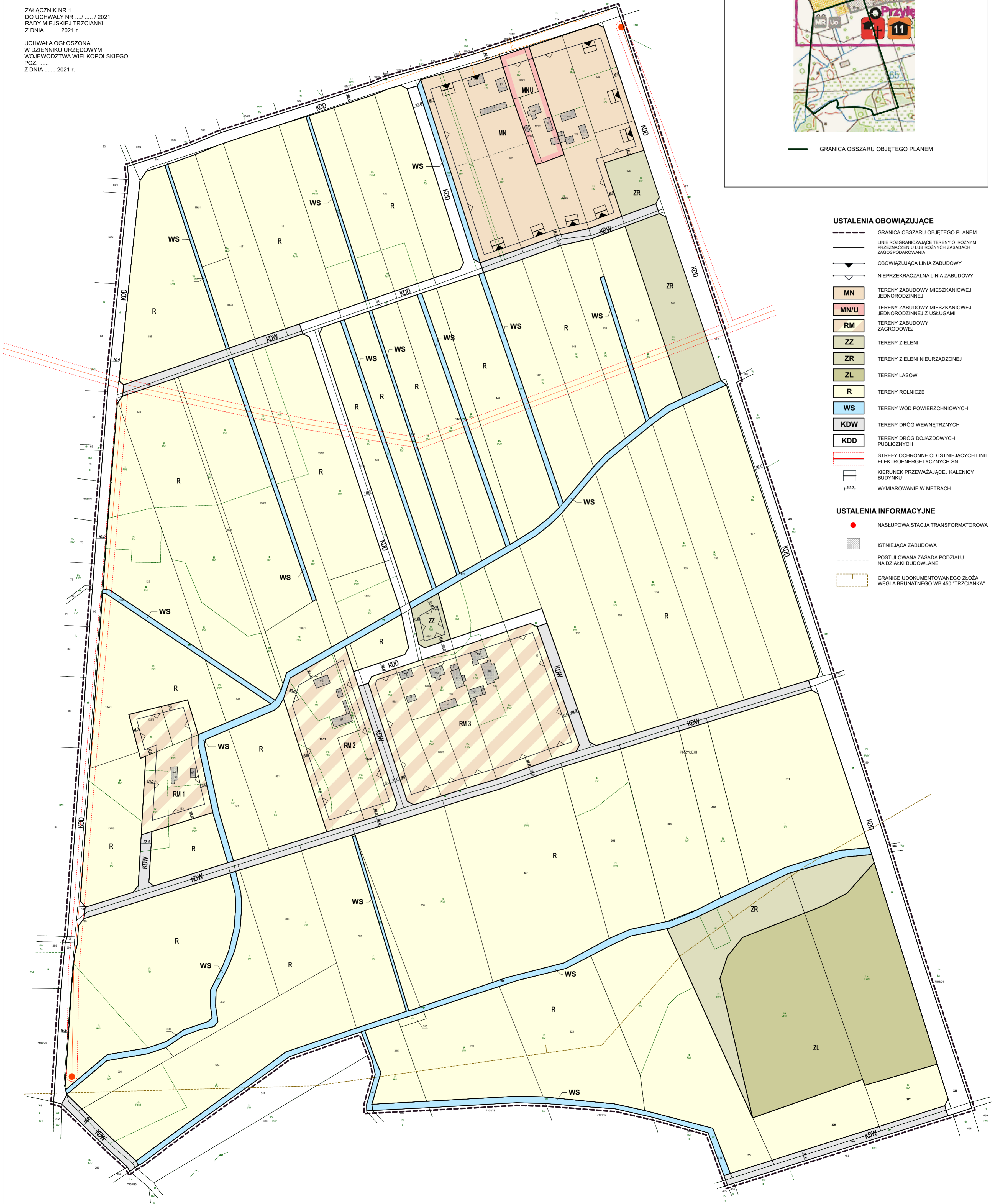
SKALA 1: 2000

ZALĄCZNIK NR 1
DO UCHWAŁY NR / 2021
RADY MIEJSKIEJ TRZCIANKI
Z DNIA 2021 r.
UCHWAŁA OGŁOSZONA
W DZIENNIKU URZĘDOWYM
WOJEWÓDZTWA WIELKOPOLSKIEGO
POZ
Z DNIA 2021 r.

WYRYS ZE STUDIUM UWARUNKOWAŃ
I KIERUNKÓW ZAGOSPODAROWANIA
PRZESTRZENNEGO
GMINY TRZCIANKA



GRANICA OBSZARU OBJĘTEGO PLANEM



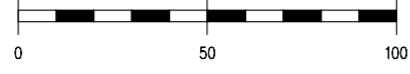
USTALENIA OBOWIĄZUJĄCE

- GRANICA OBSZARU OBJĘTEGO PLANEM
- LINIE ROZGRANICZAJĄCE TERENY O RÓŻNYM PRZEZNACZENIU LUB RÓŻNYCH ZASADACH ZAGOSPODAROWANIA
- OBOWIĄZUJĄCA LINIA ZABUDOWY
- NIEPRZEKRACZALNA LINIA ZABUDOWY
- TERENY ZABUDOWY MIESZKANIOWEJ JEDNORODZINNEJ
- TERENY ZABUDOWY MIESZKANIOWEJ JEDNORODZINNEJ Z USŁUGAMI
- TERENY ZABUDOWY ZAGRODOWEJ
- TERENY ZIELENI
- TERENY ZIELENI NIEURZĄDZONEJ
- TERENY LASÓW
- TERENY ROLNICZE
- TERENY WÓD POWIERZCHNIOWYCH
- TERENY DRÓG WEWNĘTRZNYCH
- TERENY DRÓG DOJAZDOWYCH PUBLICZNYCH
- STREFY OCHRONNE OD ISTNIEJĄCYCH LINII ELEKTROENERGETYCZNYCH SN
- KIERUNEK PRZEWAŻAJĄCEJ KALENICY BUDYNKU
- WYMIAROWANIE W METRACH

USTALENIA INFORMACYJNE

- NASŁUPOWA STACJA TRANSFORMATOROWA
- ISTNIEJĄCA ZABUDOWA
- POSTULOWANA ZASADA PODZIAŁU NA DZIAŁKI BUDOWLANE
- GRANICE UDOKUMENTOWANEGO ZŁOŻA WĘGLA BRUNATNEGO WB 450 "TRZCIANKA"

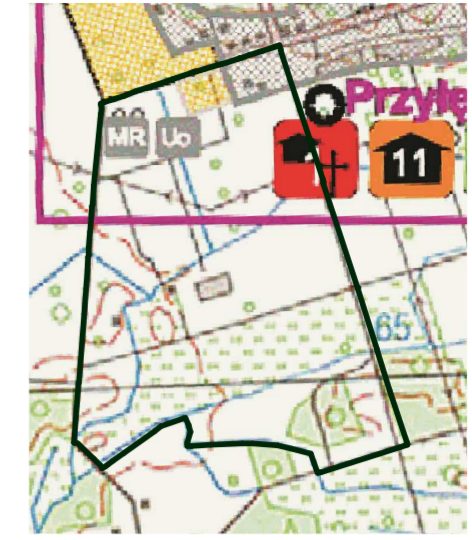
RYSunEK PLANU



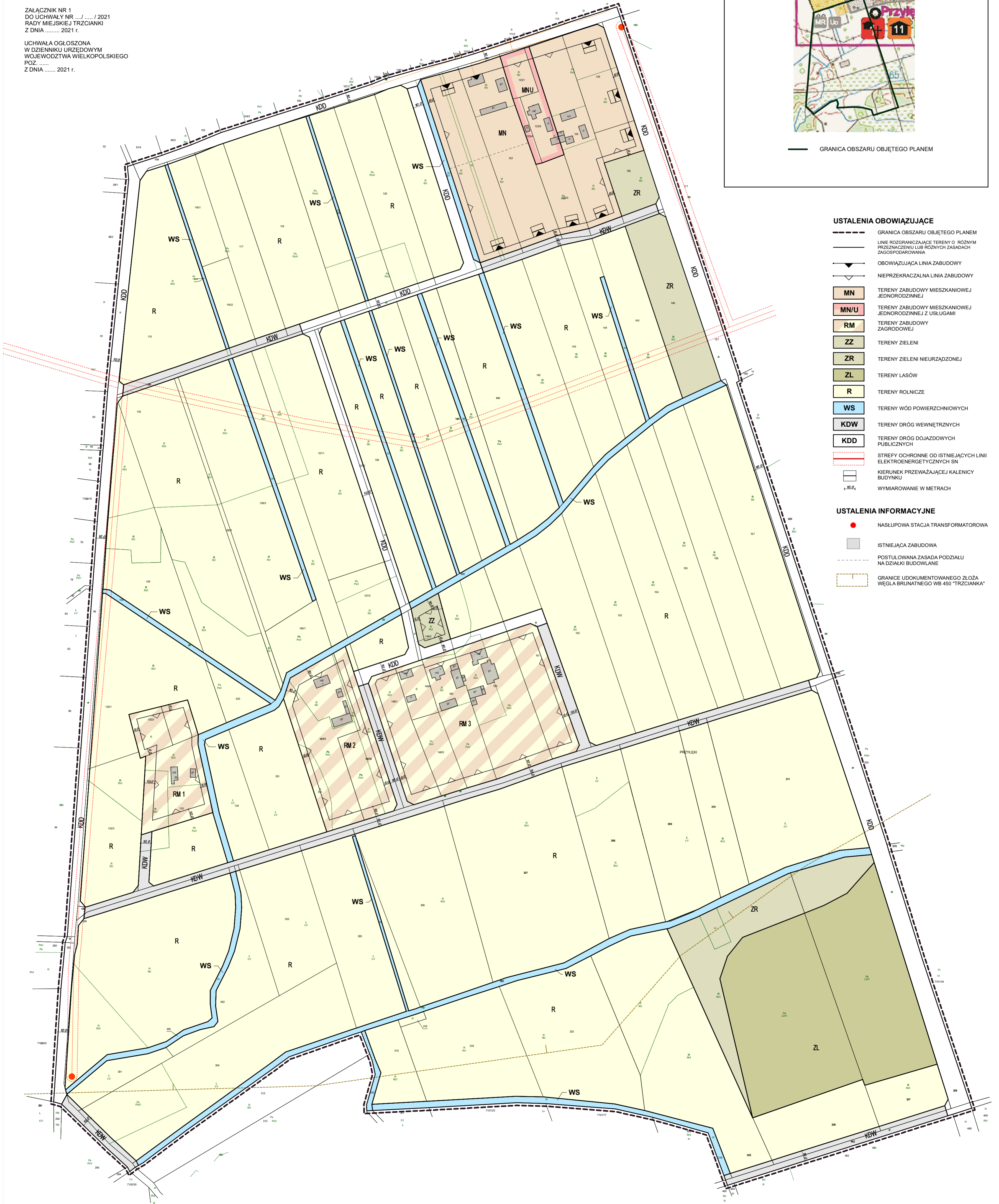
SKALA 1: 2000

ZALĄCZNIK NR 1
DO UCHWAŁY NR / 2021
RADY MIEJSKIEJ TRZCIANKI
Z DNIA 2021 r.
UCHWAŁA OGŁOSZONA
W DZIENNIKU URZĘDOWYM
WOJEWÓDZTWA WIELKOPOLSKIEGO
POZ
Z DNIA 2021 r.

WYRYS ZE STUDIUM UWARUNKOWAŃ
I KIERUNKÓW ZAGOSPODAROWANIA
PRZESTRZENNEGO
GMINY TRZCIANKA



GRANICA OBSZARU OBJĘTEGO PLANEM



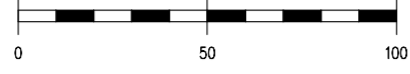
USTALENIA OBOWIĄZUJĄCE

- GRANICA OBSZARU OBJĘTEGO PLANEM
- LINIE ROZGRANICZAJĄCE TERENY O RÓŻNYM PRZEZNACZENIU LUB RÓŻNYCH ZASADACH ZAGOSPODAROWANIA
- OBOWIĄZUJĄCA LINIA ZABUDOWY
- NIEPRZEKRACZALNA LINIA ZABUDOWY
- TERENY ZABUDOWY MIESZKANIOWEJ JEDNORODZINNEJ
- TERENY ZABUDOWY MIESZKANIOWEJ JEDNORODZINNEJ Z USŁUGAMI
- TERENY ZABUDOWY ZAGRODOWEJ
- TERENY ZIELENI
- TERENY ZIELENI NIEURZĄDZONEJ
- TERENY LASÓW
- TERENY ROLNICZE
- TERENY WÓD POWIERZCHNIOWYCH
- TERENY DRÓG WEWNĘTRZNYCH
- TERENY DRÓG DOJAZDOWYCH PUBLICZNYCH
- STREFY OCHRONNE OD ISTNIEJĄCYCH LINII ELEKTROENERGETYCZNYCH SN
- KIERUNEK PRZEWAŻAJĄCEJ KALENICY BUDYNKU
- WYMIAROWANIE W METRACH

USTALENIA INFORMACYJNE

- NASŁUPOWA STACJA TRANSFORMATOROWA
- ISTNIEJĄCA ZABUDOWA
- POSTULOWANA ZASADA PODZIAŁU NA DZIAŁKI BUDOWLANE
- GRANICE UDOKUMENTOWANEGO ZŁOŻA WĘGLA BRUNATNEGO WB 450 "TRZCIANKA"

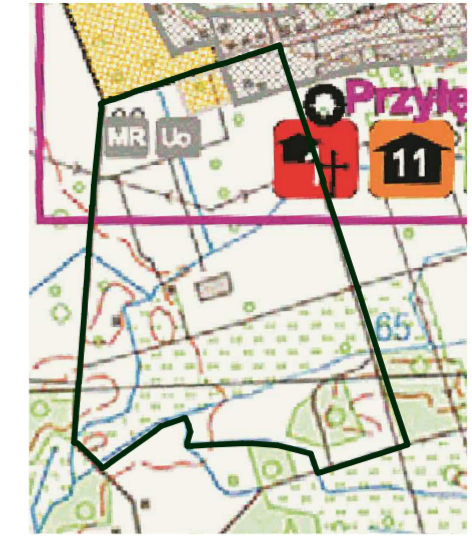
RYSunEK PLANU



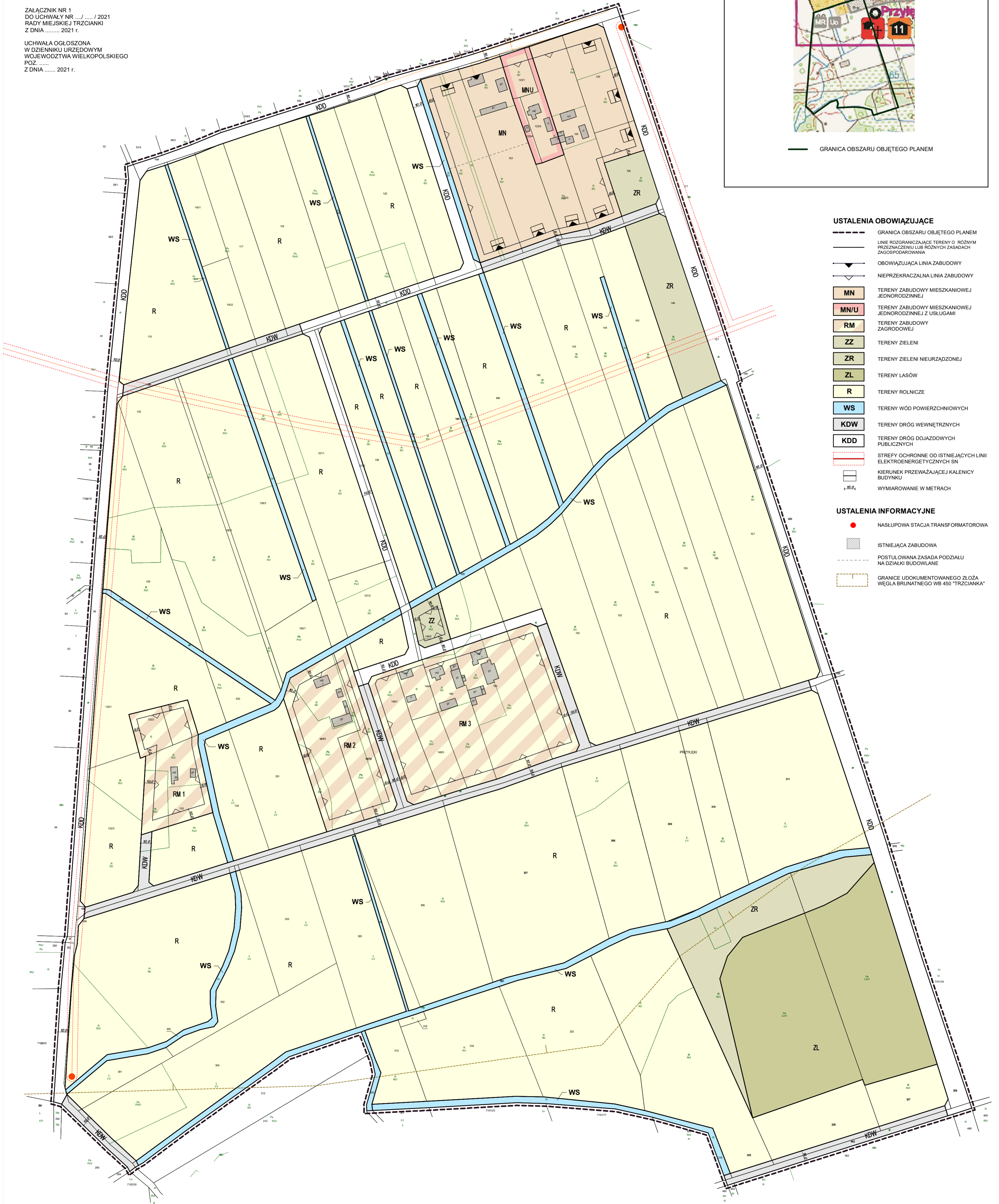
SKALA 1: 2000

ZALĄCZNIK NR 1
DO UCHWAŁY NR / 2021
RADY MIEJSKIEJ TRZCIANKI
Z DNIA 2021 r.
UCHWAŁA OGŁOSZONA
W DZIENNIKU URZĘDOWYM
WOJEWÓDZTWA WIELKOPOLSKIEGO
POZ
Z DNIA 2021 r.

WYRYS ZE STUDIUM UWARUNKOWAŃ
I KIERUNKÓW ZAGOSPODAROWANIA
PRZESTRZENNEGO
GMINY TRZCIANKA



GRANICA OBSZARU OBJĘTEGO PLANEM



USTALENIA OBOWIĄZUJĄCE

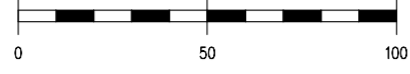
- GRANICA OBSZARU OBJĘTEGO PLANEM
- LINIE ROZGRANICZAJĄCE TERENY O RÓŻNYM PRZEZNACZENIU LUB RÓŻNYCH ZASADACH ZAGOSPODAROWANIA
- OBOWIĄZUJĄCA LINIA ZABUDOWY
- NIEPRZEKRACZALNA LINIA ZABUDOWY
- TERENY ZABUDOWY MIESZKANIOWEJ JEDNORODZINNEJ
- TERENY ZABUDOWY MIESZKANIOWEJ JEDNORODZINNEJ Z USŁUGAMI
- TERENY ZABUDOWY ZAGRODOWEJ
- TERENY ZIELENI
- TERENY ZIELENI NIEURZĄDZONEJ
- TERENY LASÓW
- TERENY ROLNICZE
- TERENY WÓD POWIERZCHNIOWYCH
- TERENY DRÓG WEWNĘTRZNYCH
- TERENY DRÓG DOJAZDOWYCH PUBLICZNYCH
- STREFY OCHRONNE OD ISTNIEJĄCYCH LINII ELEKTROENERGETYCZNYCH SN
- KIERUNEK PRZEWAŻAJĄCEJ KALENICY BUDYNKU
- WYMIAROWANIE W METRACH

USTALENIA INFORMACYJNE

- NASŁUPOWA STACJA TRANSFORMATOROWA
- ISTNIEJĄCA ZABUDOWA
- POSTULOWANA ZASADA PODZIAŁU NA DZIAŁKI BUDOWLANE
- GRANICE UDOKUMENTOWANEGO ŻŁOZA WĘGLA BRUNATNEGO WB 450 "TRZCIANKA"



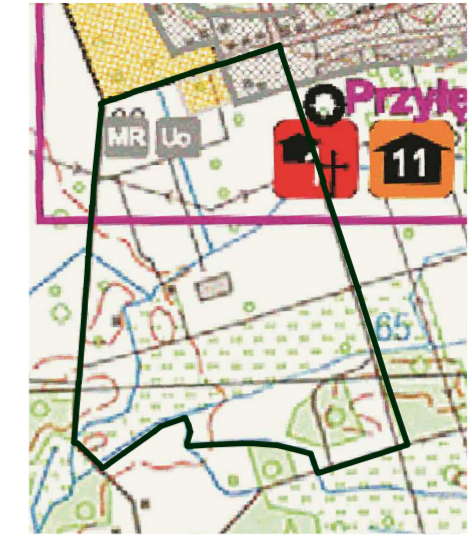
RYSunEK PLANU



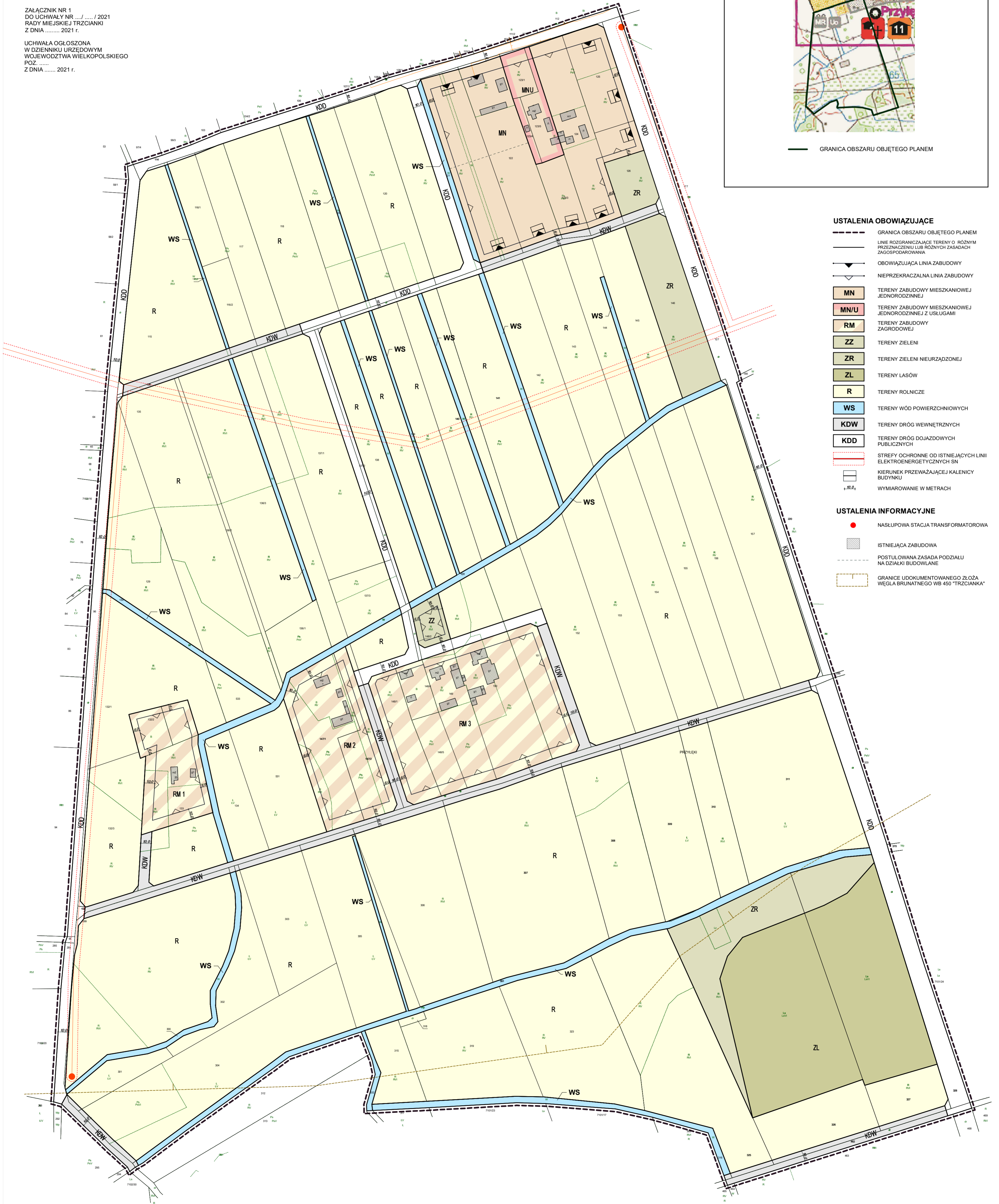
SKALA 1: 2000

ZALĄCZNIK NR 1
DO UCHWAŁY NR / 2021
RADY MIEJSKIEJ TRZCIANKI
Z DNIA 2021 r.
UCHWAŁA OGŁOSZONA
W DZIENNIKU URZĘDOWYM
WOJEWÓDZTWA WIELKOPOLSKIEGO
POZ
Z DNIA 2021 r.

WYRYS ZE STUDIUM UWARUNKOWAŃ
I KIERUNKÓW ZAGOSPODAROWANIA
PRZESTRZENNEGO
GMINY TRZCIANKA



GRANICA OBSZARU OBJĘTEGO PLANEM



USTALENIA OBOWIĄZUJĄCE

- GRANICA OBSZARU OBJĘTEGO PLANEM
- LINIE ROZGRANICZAJĄCE TERENY O RÓŻNYM PRZEZNACZENIU LUB RÓŻNYCH ZASADACH ZAGOSPODAROWANIA
- OBOWIĄZUJĄCA LINIA ZABUDOWY
- NIEPRZEKRACZALNA LINIA ZABUDOWY
- TERENY ZABUDOWY MIESZKANIOWEJ JEDNORODZINNEJ
- TERENY ZABUDOWY MIESZKANIOWEJ JEDNORODZINNEJ Z USŁUGAMI
- TERENY ZABUDOWY ZAGRODOWEJ
- TERENY ZIELENI
- TERENY ZIELENI NIEURZĄDZONEJ
- TERENY LASÓW
- TERENY ROLNICZE
- TERENY WÓD POWIERZCHNIOWYCH
- TERENY DRÓG WEWNĘTRZNYCH
- TERENY DRÓG DOJAZDOWYCH PUBLICZNYCH
- STREFY OCHRONNE OD ISTNIEJĄCYCH LINII ELEKTROENERGETYCZNYCH SN
- KIERUNEK PRZEWAŻAJĄCEJ KALENICY BUDYNKU
- WYMIAROWANIE W METRACH

USTALENIA INFORMACYJNE

- NASŁUPOWA STACJA TRANSFORMATOROWA
- ISTNIEJĄCA ZABUDOWA
- POSTULOWANA ZASADA PODZIAŁU NA DZIAŁKI BUDOWLANE
- GRANICE UDOKUMENTOWANEGO ZŁOŻA WĘGLA BRUNATNEGO WB 450 "TRZCIANKA"