

**OGŁOSZENIE O PRZETARGACH USTNYCH NIEOGRANICZONYCH NA ZBYCIE NIERUCHOMOŚCI
STANOWIĄCYCH WŁASNOŚĆ GMINY TRZCIANKA, WYZNACZONYCH NA DZIEŃ**

30 stycznia 2024 r., od godz. 9.00

SALA SESYJNA URZĘDU MIEJSKIEGO TRZCIANKI

I PRZETARG USTNY NIEOGRANICZONY – nieruchomości gruntowe					
<i>L.p.</i>	<i>Położenie i oznaczenie nieruchomości</i>	<i>Pow. nieruchomości, klasa gruntu</i>	<i>Księga wieczysta</i>	<i>Cena wywoławcza</i>	WADIUM
1	Działka nr 150/3, ark. mapy 1, Położona w Rychliku	0,2379 ha RVI	PO1T/00010023/7	154.000,00 zł	30.800,00 zł
	Działka położona jest na terenie nie objętym planem miejscowym. Zgodnie ze studium uwarunkowań i kierunków zagospodarowania przestrzennego gminy Trzcianka przeznaczona jest pod teren wielofunkcyjnej zabudowy wiejskiej w tym zagrodowej i oznaczona jest symbolem MR. Działka posiada bezpośredni dostęp do drogi publicznej. Działka w kształcie trapezu, teren równy, obniżony w stosunku do drogi. Położna w sąsiedztwie pojedynczej zabudowy mieszkaniowej, oświaty i terenów niezabudowanych. Możliwe wyposażenie w instalację elektryczną i wodno-kanalizacyjną.				
2	Działka nr 772/1, ark. mapy 6, Położona w Białej	0,1342 ha RV, RV1a	PO1T/00009853/4	94.000,00 zł brutto	18.800,00 zł
	Działka położona jest na terenie objętym miejscowym planem zagospodarowania przestrzennego gminy Trzcianka na obszarze wsi Biała – Uchwała XXXVII/379/21 z dnia 29 kwietnia 2021 r., przeznaczona pod tereny zabudowy mieszkaniowej jednorodzinnej, oznaczona jest symbolem MN29. Działka posiada bezpośredni dostęp do drogi publicznej. Sprzedaż podlega opodatkowaniu VAT 23%. Działka położona jest w sąsiedztwie zabudowy zagrodowej oraz terenów niezabudowanych. Teren równy, kształt średnio korzystny. Możliwe wyposażenie w instalację elektryczną i wodno-kanalizacyjną. Działka położona na terenie niezagospodarowanym, poza główną linią zabudowy. W cenę wliczony został podatek VAT 23 %.				
3	Działka nr 772/6, ark. mapy 6, Położona w Białej	0,0902 ha RIVa	PO1T/00009853/4	63.000,00 zł brutto	12.600,00 zł
	Działka położona jest na terenie objętym miejscowym planem zagospodarowania przestrzennego gminy Trzcianka na obszarze wsi Biała – Uchwała XXXVII/379/21 z dnia 29 kwietnia 2021 r., przeznaczona pod tereny zabudowy mieszkaniowej jednorodzinnej, oznaczona jest symbolem MN29. Działka posiada bezpośredni dostęp do drogi publicznej. Sprzedaż podlega opodatkowaniu VAT 23%. Działka położona jest w sąsiedztwie zabudowy zagrodowej oraz terenów niezabudowanych. Teren równy, kształt średnio korzystny. Możliwe wyposażenie w instalację elektryczną i wodno-kanalizacyjną. Działka położona na terenie niezagospodarowanym, poza główną linią zabudowy. W cenę wliczony został podatek VAT 23 %.				

	Działka nr 356, ark. mapy 2, Położona w Siedlisku	0,2500 ha RV	PO1T/00009850/3	162.000,00 zł	32.400,00 zł
4	Działka położona jest na terenie nie objętym planem miejscowym. Zgodnie ze studium uwarunkowań i kierunków zagospodarowania przestrzennego gminy Trzcianka przeznaczona jest pod tereny rolnicze - orne. Działka posiada bezpośredni dostęp do drogi publicznej. Działka położona w sąsiedztwie pojedynczej zabudowy mieszkaniowej i zagrodowej oraz terenów niezabudowanych. Teren działki równy, kształt korzystny. Możliwe wyposażenie w instalację elektryczną i wodno-kanalizacyjną.				

**II PRZETARG USTNY NIEOGRANICZONY – nieruchomości gruntowe
(I przetarg wyznaczony na dzień 8 listopada 2023 r. zakończył się wynikiem negatywnym)**

<i>L.p.</i>	<i>Położenie i oznaczenie nieruchomości</i>	<i>Pow. nieruchomości, klasa gruntu</i>	<i>Księga wieczysta</i>	<i>Cena wywoławcza</i>	WADIUM
	Działka nr 179/3, ark. mapy 2, Położona w Stobnie	0,3507 ha RIVa, RIVb	PO1T/00009985/8	240.100,00 zł brutto	55.223,00 zł
1	Dla działki obowiązuje plan miejscowy zgodnie z którym działka przeznaczona jest częściowo pod tereny zabudowy mieszkaniowej jednorodzinnej 34.MN i częściowo pod teren drogi wewnętrznej 34/1.1.KDW. Brak uzbrojenia. Działka nie zabudowana, w kształcie prostokąta, teren płaski, dotychczas uprawiany rolniczo, posiada dostęp do drogi powiatowej. Przez działkę w odległości ok 15 m od wschodniej granicy przebiega napowietrzna linia energetyczna. Sprzedaż następuje w drodze przetargu ustnego nieograniczonego. Dział III i IV KW PO1T/00009985/8 nie wykazują żadnych obciążeń dot. ww. działki. W cenę wliczony został podatek VAT 23 %.				

**III PRZETARG USTNY NIEOGRANICZONY – nieruchomości gruntowe
(I przetarg wyznaczony na dzień 8 września 2023 r. zakończył się wynikiem negatywnym
II przetarg wyznaczony na dzień 8 listopada 2023 r. zakończył się wynikiem negatywnym)**

<i>L.p.</i>	<i>Położenie i oznaczenie nieruchomości</i>	<i>Pow. nieruchomości, klasa gruntu</i>	<i>Księga wieczysta</i>	<i>Cena wywoławcza</i>	WADIUM
	Działka nr 1054/9, ark. mapy 18, Położona w Trzciance ul. Kręta	0,0438 ha Bp	PO1T/00009808/4	92.000,00 zł brutto	18.400,00 zł
1	Na działce obowiązuje miejscowy plan zagospodarowania przestrzennego. Zgodnie z miejscowym planem zagospodarowania przestrzennego miasta Trzcianki w rejonie Placu Poczтового, uchwalonym przez Radę Miejską Trzcianki Uchwałą nr XXXVII/326/17 z dnia 24 lipca 2017 r. nieruchomość nr geod. 1054/9 przeznaczona jest pod teren zabudowy mieszkaniowej wielorodzinnej z usługami (oznaczenie MWu1). Kształt nieruchomości korzystny, teren działki w miarę równy. Dostęp do nieruchomości drogą o nawierzchni asfaltowej. Nieruchomość położona jest na obszarze mającym możliwość pełnego wyposażenia w instalacje. Dział III i IV KW PO1T/00009808/4 oraz PO1T/00010357/7 nie wykazują żadnych obciążeń dot. ww. nieruchomości. Sprzedaż następuje w drodze przetargu				

	ustnego nieograniczonego. W cenę wliczony został podatek VAT 23 %.				
2	Działka nr 225/49, ark. mapy 2, położona w Straduniu	0,3113 ha RVI	PO1T/00009851/0	154.400,00 zł brutto	30.880,00 zł
	Na działce obowiązuje miejscowy plan zagospodarowania przestrzennego. Zgodnie z miejscowym planem zagospodarowania przestrzennego gminy Trzcianka na obszarze wsi Straduń, uchwalonym przez Radę Miejską Trzcianki Uchwałą nr XVI/124/03 z dnia 04 grudnia 2003r. działka nr geod. 225/49 położona jest na terenie przeznaczonym pod zabudowę mieszkaniową i rekreacyjną o minimalnej powierzchni 3.000 m ² . Teren działki równy, kształt działki korzystny. Dostęp do działki drogą gruntową. Działka położona jest na obszarze mającym możliwość wyposażenie w instalację elektryczną i wodociągową. Sprzedaż następuje w drodze przetargu ustnego nieograniczonego. Dział III i IV KW PO1T/00009808/4 oraz PO1T/00010357/7 nie wykazują żadnych obciążeń dot. ww. nieruchomości. Cena przedmiotowej nieruchomości w stosunku do ceny z II przetargu została obniżona o 15%. W cenę wliczony został podatek VAT 23 %.				
3	Działka nr 225/50, ark. mapy 2, położona w Straduniu	0,3274 ha RVI, ŁV	PO1T/00009851/0	162.400,00 zł brutto	32.480,00 zł
	Na działce obowiązuje miejscowy plan zagospodarowania przestrzennego. . Zgodnie z miejscowym planem zagospodarowania przestrzennego gminy Trzcianka na obszarze wsi Straduń, uchwalonym przez Radę Miejską Trzcianki Uchwałą nr XVI/124/03 z dnia 04 grudnia 2003r. działka nr geod. 225/50 położona jest na terenie przeznaczonym pod zabudowę mieszkaniową i rekreacyjną o minimalnej powierzchni 3.000 m ² . Teren działki równy, kształt działki korzystny. Dostęp do działki drogą gruntową. Działka położona jest na obszarze mającym możliwość wyposażenie w instalację elektryczną i wodociągową. Sprzedaż następuje w drodze przetargu ustnego nieograniczonego. Dział III i IV KW PO1T/00009808/4 oraz PO1T/00010357/7 nie wykazują żadnych obciążeń dot. ww. nieruchomości. Cena przedmiotowej nieruchomości w stosunku do ceny z II przetargu została obniżona o 15%. W cenę wliczony został podatek VAT 23 %.				
4	Działka nr 225/51, ark. mapy 2, położona w Straduniu	0,2926 ha RVI, ŁV	PO1T/00009851/0	145.120,00 zł brutto	29.024,00 zł
	Na działce obowiązuje miejscowy plan zagospodarowania przestrzennego. Zgodnie z miejscowym planem zagospodarowania przestrzennego gminy Trzcianka na obszarze wsi Straduń, uchwalonym przez Radę Miejską Trzcianki Uchwałą nr XVI/124/03 z dnia 04 grudnia 2003r. działka nr geod. 225/51 położona jest na terenie przeznaczonym pod zabudowę mieszkaniową i rekreacyjną o minimalnej powierzchni 3.000 m ² . Teren działki równy, kształt działki korzystny. Dostęp do działki drogą gruntową. Działka położona jest na obszarze mającym możliwość wyposażenie w instalację elektryczną i wodociągową. Sprzedaż następuje w drodze przetargu ustnego nieograniczonego. Dział III i IV KW PO1T/00009808/4 oraz PO1T/00010357/7 nie wykazują żadnych obciążeń dot. ww. nieruchomości. Cena przedmiotowej nieruchomości w stosunku do ceny z II przetargu została obniżona o 15%. W cenę wliczony został podatek VAT 23 %.				

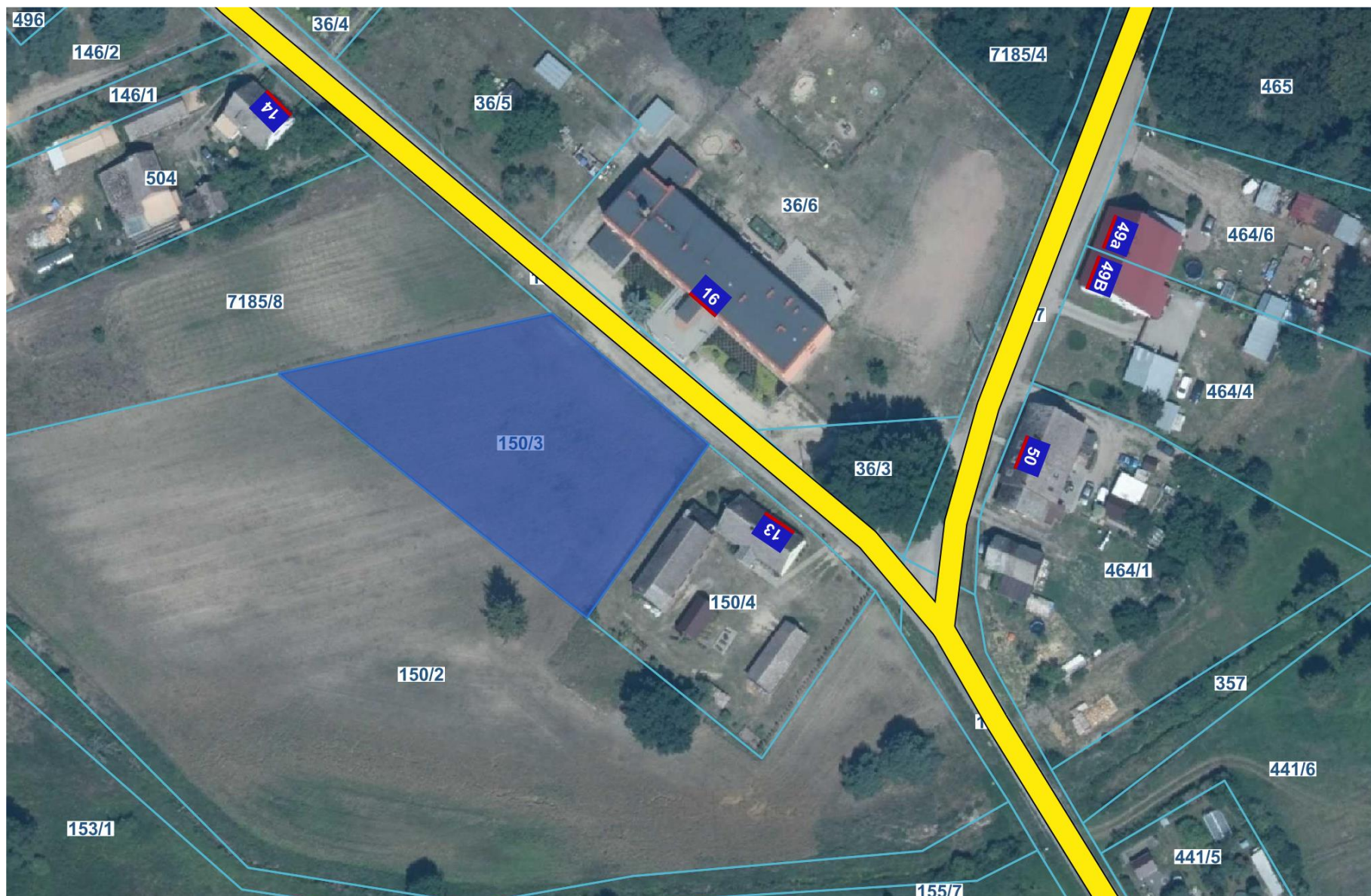
Uwaga!

Prawo własności nieruchomości zbywane jest na podstawie danych z ewidencji gruntów i budynków prowadzonej przez Starostwo Powiatowe, a Nabywca nie będzie występował z żadnymi roszczeniami wobec Zbywającego z tytułu ewentualnej niezgodności w zakresie rodzaju użytków oraz ewentualnej różnicy w powierzchni zbywanych nieruchomości, jeżeli po zbyciu geodeta wykaże inną powierzchnię, niż jest to oznaczone w dokumentach Starostwa Powiatowego. Okazanie punktów granicznych nieruchomości może nastąpić na życzenie i wyłączny koszt Nabywcy.

1. Ogłoszenie o przetargu zostaje podane na tablicy ogłoszeń w siedzibie Urzędu Miejskiego Trzcianki, na stronie internetowej: www.trzcianka.pl, www.bip.trzcianka.pl w zakładce „przetargi – nieruchomości”.
2. Szczegółowe informacje na temat przetargu można uzyskać w siedzibie Urzędu Miejskiego Trzcianki, ul. Sikorskiego 7, pok. nr 205, oraz pod nr telefonu: **67 352 73 66 lub 67 352 73 40.**
3. **Warunkiem przystąpienia do przetargu jest wniesienie wadium na konto Gminy Trzcianka Bank PEKAO S. A. /oddział Trzcianka 36 1240 3741 1111 0000 4456 5295, najpóźniej do dnia 24.01.2024 r. Dniem wniesienia wadium jest dzień wpływu wadium na rachunek Gminy Trzcianka. Przy dokonywaniu wpłaty należy wyraźnie określić nr działki i położenie nieruchomości, której dotyczy wadium.**
4. Uczestnicy przetargu obowiązani są posiadać następujące dokumenty: tożsamości, potwierdzenie wniesienia wadium, a podmioty inne niż osoby fizyczne dodatkowo wyciąg z właściwego rejestru oraz pełnomocnictwo do udziału w przetargu. W przypadku małżonków do dokonywania czynności przetargowych konieczna jest obecność obojga małżonków lub jednego z nich z pełnomocnictwem (oryginał) drugiego małżonka, zawierającym zgodę na uczestnictwo w przetargu w celu odpłatnego nabycia nieruchomości – dotyczy również osób fizycznych prowadzących działalność gospodarczą. Wniesienie wadium przez uczestnika przetargu jest równoznaczne z potwierdzeniem przez niego faktu zapoznania się z aktualnym stanem nieruchomości i z możliwościami jej zagospodarowania i akceptacją bez zastrzeżeń. Wadium wniesione przez osobę ustaloną jako nabywca nieruchomości zalicza się na poczet ceny sprzedaży. Najpóźniej w terminie 21 dni od dnia rozstrzygnięcia przetargu osoba ustalona jako Nabywca nieruchomości, zostanie zawiadomiony o miejscu i terminie zawarcia umowy notarialnej. Skutkiem uchylenia się nabywcy od zawarcia umowy sprzedaży w wyznaczonym terminie jest utrata wpłaconego wadium.
5. Nabywca nieruchomości zobowiązany jest do realizacji na własny koszt niezbędnego dla zamierzonej inwestycji uzbrojenia technicznego. W przypadku kolizji projektowych związanych z istniejącym uzbrojeniem, nabywca przeniesie je we własnym zakresie i na własny koszt, po dokonaniu przewidzianych prawem uzgodnień i uzyskaniu pozwoleń. Burmistrz Trzcianki zastrzega sobie prawo odwołania przetargu w przypadku wystąpienia uzasadnionych przyczyn.
6. Umowy zawarcia sprzedaży nieruchomości pomiędzy Nabywcami a Gminą Trzcianka odbywają się w wybranej przez Zbywającego kancelarii notarialnej.
7. Przed przystąpieniem do przetargu należy zapoznać się z Zarządzeniem Nr 70/13 Burmistrza Trzcianki z dnia 14 maja 2013 r. oraz Zarządzeniem Nr 103/23 z 31 sierpnia 2023 r. w sprawie ustalenia regulaminu przetargów na sprzedaż lub oddanie w użytkowanie wieczyste nieruchomości stanowiących własność Gminy Trzcianka, dostępnym na stronie internetowej: www.bip.trzcianka.pl, w zakładce „Zarządzenia Burmistrza”, lub w siedzibie Urzędu Miejskiego Trzcianki, pok. nr 205, oraz wypełnić formularz udziału w przetargu dostępny na stronie internetowej: www.bip.trzcianka.pl, w zakładce „Załatwianie spraw”/„Gospodarka nieruchomościami” lub w siedzibie Urzędu Miasta Trzcianki, pokój nr 205.
8. **Nabywca obciążany jest kosztami sporządzenia umowy przeniesienia własności nieruchomości.**
9. **Przetargi rozpoczną się od godz. 9:00.**
10. Termin wywieszenia ogłoszenia **od dnia 21.12.2023 r. do dnia 30.01.2024 r.**

Burmistrz Trzcianki
/ - / Krzysztof W. Jaworski

Rychlik działka nr 150/3



5/11 Ogłoszenie o przetargu 30 stycznia 2024 r.

Biała działka nr 772/1



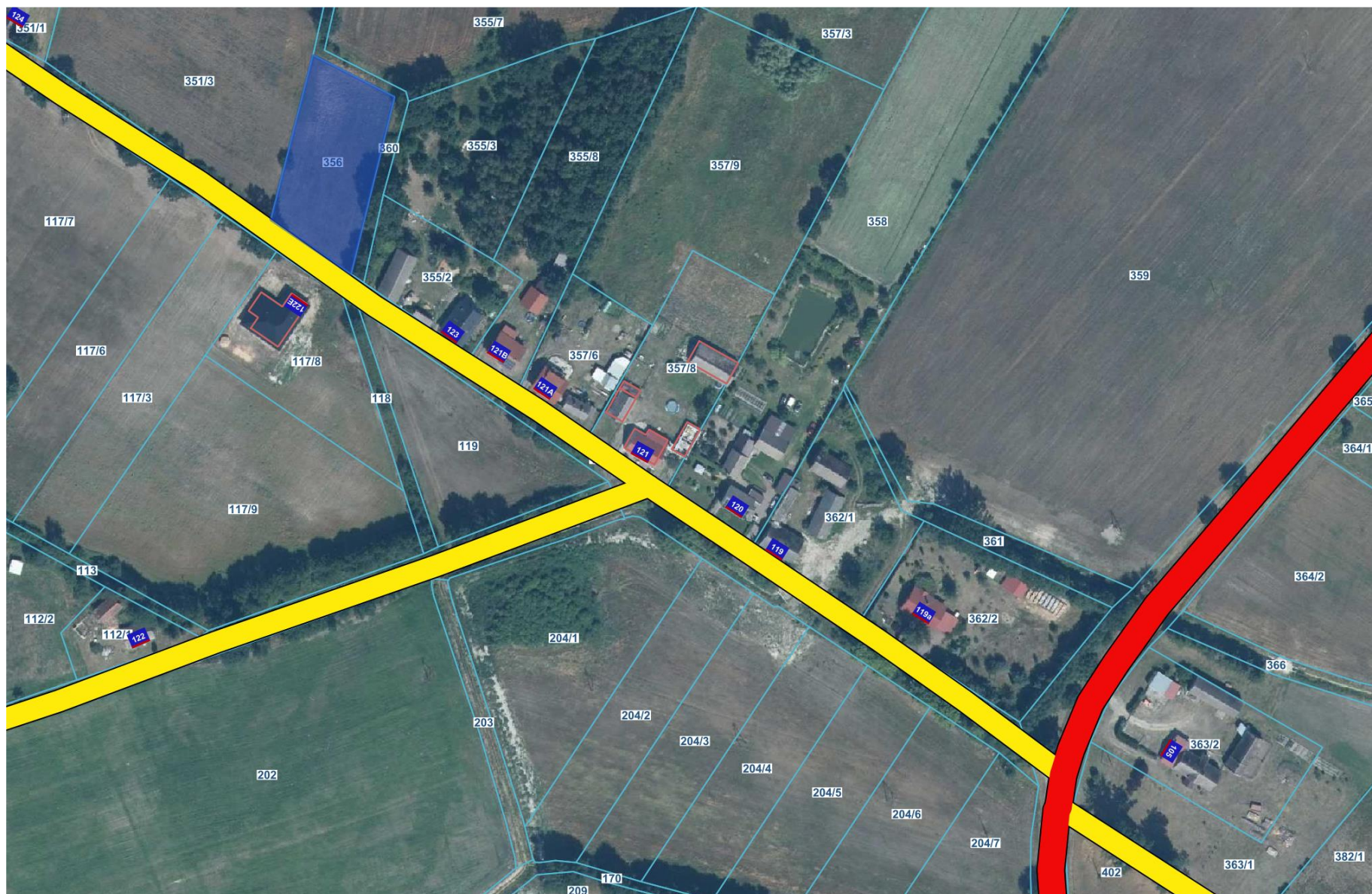
6/11 Ogłoszenie o przetargu 30 stycznia 2024 r.

Biała działka nr 772/6



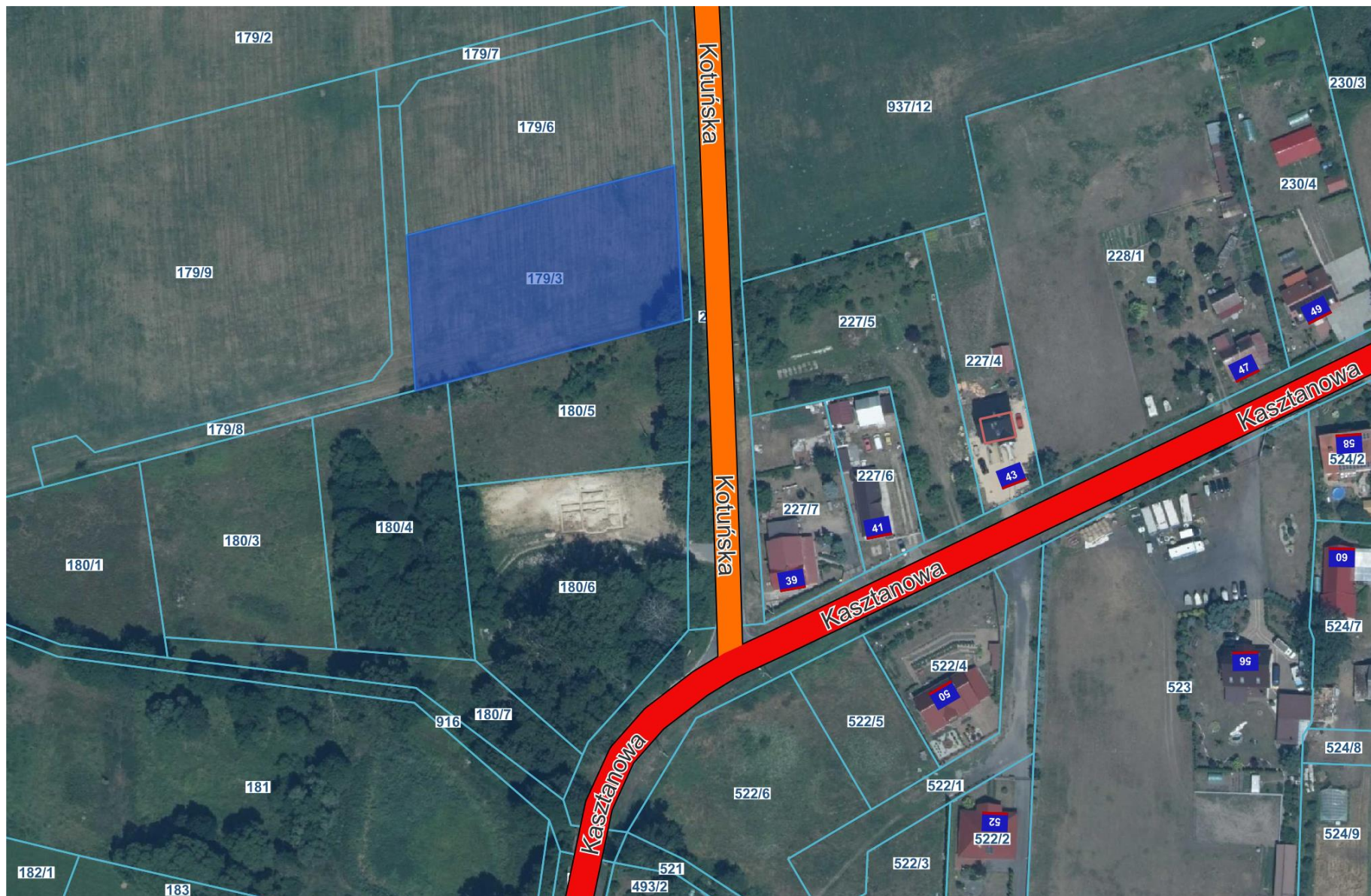
7/11 Ogłoszenie o przetargu 30 stycznia 2024 r.

Siedlisko działka nr 356



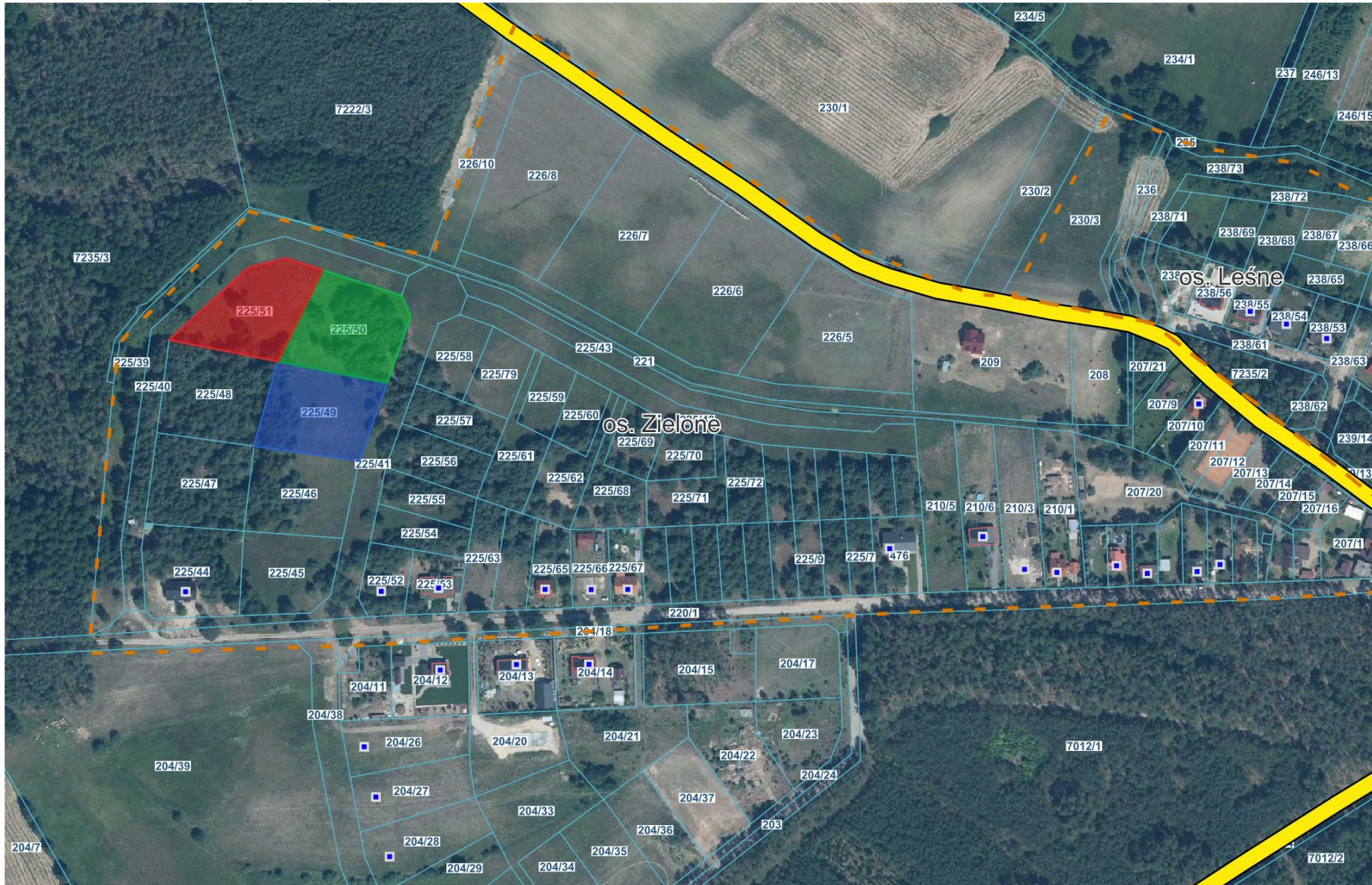
8/11 Ogłoszenie o przetargu 30 stycznia 2024 r.

Stobno działka nr 179/3



9/11 Ogłoszenie o przetargu 30 stycznia 2024 r.

Stradań działki nr 225/49, 225/50, 225/51



11/11 Ogłoszenie o przetargu 30 stycznia 2024 r.