

UCHWAŁA NR
RADY MIEJSKIEJ TRZCIANKI

z dnia 2024 r.

**w sprawie przyjęcia Sołeckich Strategii Rozwoju Sołectw: Łomnica,
Niekursko, Nowa Wieś, Przyłęki w gminie Trzcianka**

Na podstawie art. 18 ust. 2 pkt 6 ustawy z dnia 8 marca 1990 r. o samorządzie gminnym (Dz. U. z 2023 r. poz. 40 ze zm.¹⁾) uchwala się, co następuje:


§ 1. Przyjmuje się w gminie Trzcianka:

1. „Sołecką Strategię Rozwoju Sołectwa Łomnica”, stanowiącą załącznik nr 1 do niniejszej uchwały.
2. „Sołecką Strategię Rozwoju Sołectwa Niekursko”, stanowiącą załącznik nr 2 do niniejszej uchwały.
3. „Sołecką Strategię Rozwoju Sołectwa Nowa Wieś”, stanowiącą załącznik nr 3 do niniejszej uchwały.
4. „Sołecką Strategię Rozwoju Sołectwa Przyłęki”, stanowiącą załącznik nr 4 do niniejszej uchwały.

§ 2. Wykonanie uchwały powierza się Burmistrzowi Trzcianki.

§ 3. Uchwała wchodzi w życie z dniem podjęcia.

¹⁾ Zmiany tekstu jednolitego wymienionej ustawy zostały ogłoszone w Dz. U. z 2023 r. poz. 572, 1463 i 1688.



SOŁECKA STRATEGIA ROZWOJU SOŁECTWA ŁOMNICA

w gminie TRZCIANKA

na lata 2023 - 2027

Dokument sporządzony przez PRZEDSTAWICIELI GRUPY ODNOWY WSI :

MARIOŁA MAJEWSKA
MARTYNA FLIS
JAROSŁAW PORZĄDNY
WOJCIECH FLIS
DAMIAN BANASIK
MAŁGORZATA CHWALISZ

z udziałem moderatorów:

Jarosław Maciejewski, Magdalena Gdaniec

WPROWADZENIE	3
KARTA DIAGNOZY ZAAWANSOWANIA ODNOWY WSI	6
OPIS MIEJSCOWOŚCI	8
SPRAWOZDANIE Z WIZJI W TERENIE WRAZ Z DOKUMENTACJĄ FOTOGRAFICZNĄ	10
ANALIZA ZASOBÓW	13
ANALIZA SWOT	18
ANALIZA POTENCJAŁU ROZWOJOWEGO WSI	21
WIZJA WSI	23
PROGRAM DŁUGOTERMINOWY ODNOWY WSI	25
PROGRAM KRÓTKOTERMINOWY ODNOWY WSI NA OKRES 12 MIESIĘCY	29

WPROWADZENIE

W 2023 roku Gmina Trzcianka podjęła decyzję o przystąpieniu do opracowania Strategii Rozwoju Sołectwa dla miejscowości Łomnica. Grupa Odnowy Wsi Sołectwa, będąca uczestnikiem programu Wielkopolska Odnowa Wsi, przystąpiła do przygotowania i przyjęcia Sołeckiej Strategii Rozwoju na lata 2023-2027. Dokument ten został opracowany przez przedstawicieli GOW: Mariolę Majewską, Martynę Flis, Jarosława Porządnego, Wojciecha Flis, Małgorzatę Chwalisz, Damiana Banasik przy udziale moderatorów Wielkopolskiej Odnowy Wsi Magdalenę Gdaniec oraz Jarosława Maciejewskiego.



Zdjęcie nr 1 – Wjazd do miejscowości



Zdjęcie nr 2 – Krajobraz przy drodze dojazdowej do miejscowości

Opracowanie Sołeckiej Strategii Rozwoju było skutkiem przeprowadzenia **dwudniowych warsztatów**, które poprzedzone zostały wizytacją miejscowości przez moderatorów.

Podczas **wizytacji** państwo Aneta Flis (sołtys) oraz Wojciech Flis wskazali najważniejsze elementy występujące w sołectwie. Omówili obszary i elementy, które są istotne dla mieszkańców sołectwa. Grupa otrzymała też wzór **ankiety** do przeprowadzenia wśród mieszkańców dla lepszego rozpoznania walorów i barier, a także problemów sołectwa. Ankieta ma także pomóc zakomunikować środowisku lokalnemu o rozpoczęciu prac nad Strategią dla ich sołectwa. Dokument jest autorstwa **moderatora**

Jarosław Maciejewskiego, stworzony na podstawie doświadczeń zebranych podczas tworzenia strategii i wynikający z obserwacji prac warsztatowych Grup Odnowy Wsi.

Kolejnym etapem było przeprowadzenie warsztatów zgodnie z metodologią przyjętą w ramach programu Wielkopolska Odnowa Wsi. Warsztaty zostały przeprowadzone w miejscowości Niekursko.

Pierwszego dnia warsztatów członkowie grupy pracowali nad określeniem **analizy zasobów**. Na podstawie tego dokumentu wskazywali elementy, które oceniają jako silne strony sołectwa i słabe – wymagające zmiany. Wskazywali również na to, jakie szanse i zagrożenia płyną z otoczenia zewnętrznego, które mogą zostać wykorzystane lub ograniczać rozwój sołectwa. W ten sposób przeprowadzono **analizę SWOT** - analizę, która identyfikuje i wskazuje silne i słabe strony sołectwa, oraz szanse i zagrożenia jakie mają oddziaływanie na sołectwo. Analiza ta uwzględniała poprzedni dokument, który obecnie uległ modyfikacji ze względu na realizację wcześniej zaplanowanych zadań i powstałych nowych oczekiwań mieszkańców do sytuacji panującej obecnie w sołectwie. Każda z wykazanych, obecnie występujących cech, została przypisana do jednego z obszarów potencjału rozwojowego. Są to: Standard życia, Jakość życia, Tożsamość wsi i wartości życia wiejskiego, a także Byt. Uczestnicy warsztatów przeprowadzili również **analizę potencjału rozwojowego**. Pozwoliło to wskazać najważniejsze cele ogólne oraz zaplanować rozwój tak, aby był on równomierny i wykorzystywał wszystkie obszary interwencji. Finalnie Grupa Odnowy Wsi wskazała **wizję hasłową** i **wizję opisową** sołectwa.



Zdjęcie nr 3 – Praca grupy podczas pierwszego dnia warsztatów



Zdjęcie nr 4 – Praca grupy podczas drugiego dnia warsztatów

Drugiego dnia warsztatów mieszkańcy zobowiązani byli wskazać, na podstawie przeprowadzonych wcześniejszych analiz w poszczególnych obszarach rozwojowych sołectwa, planowane zamierzenia projektowe. Tak powstał plan długi i krótkoterminowy rozwoju sołectwa **Łomnica** na najbliższy rok i 5-lat. W planie krótkoterminowym wskazano te projekty/zadania, które mieszkańcy sołectwa planują zrealizować w pierwszej kolejności – w okresie 12 miesięcy. Następnie w ramach planu długoterminowego zaplanowano zadania na lata przyszłe. W planie długoterminowym wskazano cele jakie sołectwo określiło dla realizacji **Wizji Rozwoju Sołectwa**. Cele zostały postawione w poszczególnych obszarach interwencji, które Grupa Odnowy Wsi postanowiła osiągnąć poprzez realizację zadań i projektów zapisanych w planie długoterminowym i programie krótkoterminowym.

Przedstawiciele Grupy odnowy wsi wykonali również **graficzną wizję miejscowości**. Strategia Rozwoju Sołectwa Łomnica została poddana publicznej konsultacji, a następnie przyjęta przez zebranie wiejskie – w formie uchwały zebrania wiejskiego.

KARTA DIAGNOZY ZAAWANSOWANIA ODNOWY WSI

Gmina: **TRZCIANKA**

Sołectwo: **ŁOMNICA**

Liczba mieszkańców: **371 osoby**

Faza odnowy	Zakres działań	*	Rozwój organizacyjny	*	Sterowanie rozwojem	*
	brak działań		istnieje tylko rada sołecka		brak planowania działań w wymiarze całej wsi	
	działania fragment. lub dotyczące wąskiej grupy		rozproszone działanie organizacji			
A Inicjalna	działania spontaniczne		zawiązana grupa odnowy wsi	X	opracowanie planu i programu odnowy dla całej wsi	
	porządkowanie wsi					
	projekty startowe (z programu krótkoterminowego)		podejmuje się kroki na rzecz skoordynowania działań organizacji we wsi	X	planowanie w krótkim horyzoncie czasowym	
	przekonywanie mieszkańców do idei odnowy wsi i integrowanie wokół pierwszych przedsięwzięć					
B Początkowa	różnorodne projekty (z programu długoterminowego) nastawione na usunięcie podstawowych barier i zaspokojenie głównych potrzeb	X	liczna grupa odnowy wsi (skupia przedstawicieli organizacji i instytucji)		systematyczne planowanie działań, (np. roczne plany rzeczowo-finansowe, kalendarze imprez)	X
			zawiązane stowarzyszenie na rzecz rozwoju (odnowy) wsi		wykorzystywanie gminnych instrumentów wsparcia	
	pobudzenie mieszkańców do odnowy własnych posesji		skoordynowane działanie organizacji obecnych we wsi		proste instrumenty komunikacji wewnętrznej	
C Zaawansowana	projekty jakościowo zmieniające kluczowe obszary życia oraz kształtujące strukturę wsi	X	„koalicja” organizacji i instytucji na rzecz odnowy wsi		projektowanie działań (projekty)	
					pozyskiwanie środków zewnętrznych	X

	projekty wyróżniające wieś, kształtuje się centrum wiejskie		liczne stowarzyszenie odnowy wsi		systematyczne planowanie rozwoju (aktualizowanie planu i programu odnowy wsi)	
	powszechne zaangażowanie mieszkańców w projekty publiczne		animacja aktywności poszczególnych grup mieszkańców		rozwinięta komunikacja wewnętrzna	
	powszechna odnowa prywatnych posesji				promocja wsi	
D Całościowa	lokalnie oraz regionalnie powiązane ze sobą projekty wywołujące efekt synergiczny (nacisk na tworzenie miejsc pracy)		stowarzyszenie odnowy wsi instytucją rozwoju lokalnego (Centrum Aktywności Lokalnej)		kompleksowe i szczegółowe planowanie przestrzenne	
	ukształtowane „centrum wiejskie”		rozwój wsi oparty na aktywności kluczowych grup mieszkańców (rolników, przedsiębiorców, młodzieży, kobiet) i stowarzyszeń		powszechny udział grup mieszkańców w strategicznym planowaniu rozwoju	
	świadome kształtowanie czynników rozwoju (np. wykorzystania odnawialnych energii)				rozwinięta promocja oraz komunikacja z otoczeniem	
	projekty kreujące „wieś tematyczną”				instrumenty wsparcia działań prywatnych	
	dostosowanie projektów prywatnych do programu odnowy wsi					

Wstaw X gdy spełnia warunek

OPIS MIEJSCOWOŚCI

Łomnica, znajduje się w województwie wielkopolskim, w powiecie Czarnkowo-trzcianeckim, w gminie Trzcianka.

Wieś Łomnica znajduje się na północny wschód od Trzcianki. Położona na wzniesieniu, w sąsiedztwie doliny strugi Łomnicy. Przez miejscowość przechodzą trzy lokalne drogi: z Trzcianki, do Kępy i dalej w kierunku Piły, droga do Wrzącej oraz droga przez Kępę do Róży Wielkiej. Łomnica znajduje się nad jedyną w Polsce międzynarodowym szlakiem rowerowym R-1, który prowadzi z Bolougne nad Kanalem La Manche, przez Francję, Holandię, Niemcy i Polskę do Sankt Petersburga w obwodzie Kaliningradzkim. Do sołectwa Łomnica zalicza się następujące nieformalne części sołectwa: wieś Łomnica, Łomnica I, Łomnica Folwark, Dłużewo. W całym sołectwie zamieszkuje przeszło 370 osób.

We wsi znajduje się zabytkowy kościół oraz kapliczka, szkoła z oddziałem przedszkolnym, sklep spożywczo-przemysłowy oraz sala wiejska. Sala wiejska chętnie wynajmowana jest na imprezy rodzinne. W centrum wsi znajduje się staw, plac zabaw z wiatą, gdzie odbywa się większość lokalnych imprez: festyn rodzinny, festiwal piosenki turystycznej i poezji śpiewanej „Łagodne Granie”. W pobliżu szkoły jest siłownia zewnętrzna oraz ostatnio wybudowana sala sportowa (balonowa). Przez wieś przebiega wodociąg, Internet. Centralnie, wzdłuż głównej drogi od Wrzącej ku Kępie położony został światłowód. We wsi powstały trzy gospodarstwa agroturystyczne „Wichrowe wzgórze”, „Miodobytek” oraz „Cztery Dęby” z ofertą noclegową, możliwością wędkowania, gdzie również odbywają się imprezy muzyczne. Miejsca te są odwiedzane przez turystów z odległych stron. Jest to również baza noclegowa dla odbywających się imprez muzycznych. Maliny, truskawki, miód to produkty lokalnych wytwórców. We wsi funkcjonuje nowoczesne gospodarstwo rybne „Aquabiofarm” z hodowlą pstrąga łososiowego.

Wieś nie posiada kanalizacji. Po okresie pandemii ograniczona została do minimum komunikacja z pobliskimi miastami Trzcianką i Piłą. Młodzież ma problem z dojazdem do szkół średnich, w szczególności do Piły. Niezadawalający jest stan dróg dojazdowych. Brakuje ciągu pieszo-komunikacyjnego do Łomnicy Folwark. Światłowód nie jest dostępny dla większości mieszkańców. Staw znajdujący się w centrum wsi wymaga oczyszczenia i regulacji. Powstała sala sportowa (balonowa) nie jest dostępna dla młodzieży. Brakuje zajęć świetlicowych dla dzieci. Sala nie może być w pełni wykorzystywana, ze względu na wysokie koszty ogrzewania olejem opałowym.



Zdjęcie nr 5 – Lokalizacja świetlicy wiejskiej



Zdjęcie nr 6 – Aktywność mieszkańców – teren aktywności fizycznej mieszkańców



Zdjęcie nr 7 – Aleja lipowa na terenie sołectwa

SPRAWOZDANIE Z WIZJI W TERENIE WRAZ Z DOKUMENTACJĄ FOTOGRAFICZNĄ

Miejsce i data przeprowadzenia wizji: Łomnica , listopad 2023

Uczestnicy wizytacji: Aneta Flis (sołtys) i Wojciech Flis oraz Jarosław Maciejewski i Magdalena Gdaniec – moderatorzy WOW

Łomnica - sołectwo w województwie wielkopolskim, w powiecie czarnkowsko-trzcianeckim w gminie Trzcianka. Liczebność sołectwa wynosi 370 osób. Sołectwo składa się z dwóch miejscowości tj. Łomnica oraz Dłużewo. Do Łomnicy dojeżdża się drogą asfaltową powiatową, poza tym sieć dróg to drogi gminne asfaltowe oraz drogi gruntowe. Taka sama sytuacja występuje w Dłużewie. Występujące oświetlenie uliczne to lampy sodowe, nieliczne są nowe oprawy ledowe. Ilość oprawy jest niewystarczająca. Chodnik występuje wyłącznie w centrum miejscowości, pozostałe tereny są jego pozbawione. Brak jest również ścieżek pieszo-rowerowych. Przez miejscowość przebiega trasa rowerowe EuroRout R1. Punkt rowerowy znajduje się na terenie rekreacyjnym. Forma zabudowy to zabudowana ulicówka. Jest ona również zróżnicowana w różnych częściach Łomnicy. Zabudowa po peegerowska charakteryzuje teren Łomnicy Pierwszej – są tam bloki wielorodzinne oraz budynki jednorodzinne W Dłużewie – wiosce typowo po peegerowskiej dominuje zabudowa czworakowa. Sołectwo wyposażone jest w sieć wodociągową – wyłącznie jedna posesja oddalona znacznie od zabudowań nie ma doprowadzonej sieci wodociągowej. W sołectwie nie ma zastosowania zbiorczy system odprowadzenia ścieków komunalnych - oczyszczanie ścieków odbywa się poprzez odprowadzenie ścieków bytowych do zbiorników bezodpływowych oraz do przydomowych oczyszczalni ścieków. Do sołectwa został doprowadzony Internet szerokopasmowy. Do miejscowości nie doprowadzono przyłącza gazu ziemnego. Dla działalności społecznej mieszkańcy wykorzystują świetlicę wiejską. Budynek wymaga jednakże przeprowadzenia remontu. Teren przy świetlicy jest obecnie niewielkich rozmiarów, urządzony na potrzeby miejsc parkingowych. W miejscowości działa Szkoła Podstawowa klasy 1-8 oraz filia biblioteczna. Na terenie szkoły wybudowana jest balonowa sala sportowa, urządzony jest również ogólnodostępny teren rekreacyjny z urządzeniami placu zabaw. Mieszkańcy mogą korzystać z terenu rekreacyjnego położonego w centrum miejscowości. Są tam umiejscowione wiaty, w tym jedna z przystanią rowerową, miejsce na ognisko, plac zabaw z różnorodnymi urządzeniami, boisko wielofunkcyjne – do uprawiania gry w koszykówkę, tenis ziemny, piłkę ręczną, siatkówkę. Boisko nie posiada trybun. Dodatkowo w sołectwie jest tzw. boisko leśne – które wymaga całkowitej przebudowy i nowego zagospodarowania. W sołectwie znajduje się poniemiecki, nieużytkowany cmentarz który wymaga poprawy jego stanu. Przedwojenny, zabytkowy kościół pw. Najświętszej Maryi Panny oraz kapliczka przydrożna z figurą oraz zabytkowy park z dworkiem w Dłużewie – to obiekty zabytkowe świadczące o historii sołectwa. Sołectwo przynależy do parafii Róża Wielka. W sołectwie działa Grupy Odnowy Wsi. która Poza tym mieszkańcy działają aktywnie na rzecz rozwoju sołectwa skupieni w nieformalną grupę pn. „Aktywna Łomnica”. Występowanie o środki zewnętrzne na organizację przede wszystkim festiwalu muzyki turystycznej i poezji śpiewanej pn. „Łagodne grania” następuje poprzez współpracę z Fundacją działająca na terenie gminy Trzcianka. Mieszkańcy posiadają doświadczenie w realizacji różnorodnych projektów z dofinansowaniem zewnętrznym, są organizatorem corocznych 3 dniowych festiwali. W sołectwie działają gospodarstwa agroturystyczne, wokół licznie występują stawy rybne. Komunikacja w sołectwie odbywa się w dwojaki sposób tradycyjnie poprzez wywieszanie ogłoszeń na tablicach ogłoszeń, w sklepie oraz przez publikację ogłoszeń poprzez portal społecznościowy sołectwa.

Opracowanie: Magdalena Gdaniec i Jarosław Maciejewski na podstawie wizji w terenie.



Zdjęcie nr 9 – Kościół parafialny na terenie sołectwa



Zdjęcie nr 10 – Figura miejsce kultu religijnego



Zdjęcie nr 11 – Teren rekreacyjny i plac zabaw



Zdjęcie nr 12 – Skwer z bocianim gniazdem w sołectwie




Zdjęcie nr 13 – Wiata rekreacyjna



Zdjęcie nr 14 – Teren rekreacyjny w drugiej części sołectwa



Zdjęcie nr 15 – Tablica o dofinansowaniu hali sportowej



Zdjęcie nr 16 – Pozostałości cmentarza ewangelickiego



Zdjęcie nr 17 – Obszar rekreacyjny dof. LGD/PROW



Zdjęcie nr 18 – Teren dawnego boisk do renowacji



Zdjęcie nr 19 – Ekologia na codzien



Zdjęcie nr 20 –

ANALIZA ZASOBÓW – część I

RODZAJ ZASOBU*	Opis (nazwanie) zasobu jakim wieś dysponuje	Znaczenie zasobu (odpowiednio wstaw X)		
		MAŁE	DUŻE	WYRÓŻNI AJĄCE
PRZYRODNICZY				
walory krajobrazu, rzeźby terenu	Pola, łąki lasy, rzeka Łomnica, Szuwar Łomnicki, teren pagórkowaty		x	
stan środowiska	Bardzo dobry (brak zakładów produkcyjnych, co przekłada się na jakość powietrza)		x	
walory klimatu	Klimat umiarkowany	x		
walory szaty roślinnej	Lasy mieszane bogate w runo leśne, łąki, pola uprawne.	x		
cenne przyrodniczo obszary lub obiekty	Park dworski – Dłużewo, wielowiekowe drzewa, wpisane do rejestru zabytków. W bliskiej okolicy sołectwa znajduje się obszar Natura 2000 oraz szuwar leśne.		x	
świat zwierzęcy (ostoje, siedliska)	Siedliska i trasy przelotów ptaków (dzikie gęsi, żurawie), występują rysie, łosie, wilki, bobry, monitorowane gniazdo bocianów.			x
wody powierzchniowe (cieki, rzeki, stawy)	Wiele stawów hodowlanych, rzeka Łomnica, pojedyncze punkty źródeł		x	
wody podziemne	Nie zidentyfikowano			
gleby	gleby klasy IV-VI	x		
kopaliny	brak			
walory geotechniczne	brak			
KULTUROWY				
walory architektury	Zabudowa wiejska, jednorodzinna i wielorodzinna charakterystyczna dla budownictwa niemieckiego z początku XX wieku, czworaki pomajątkowe, popegeerowskie, Sołectwo podzielone na Łomnica Wieś, Łomnica Folwark, Łomnica Młyn, Łomnica Pierwsza, Dłużewo.		x	

walory przestrzeni wiejskiej publicznej	Zadbane przestrzeń w centrum wsi, sala wiejska, plac zabaw, boisko sportowe wielofunkcyjne- utwardzone, przystanki autobusowe, szkoła.			x
walory przestrzeni wiejskiej prywatnej	Sklep, Agroturystyki-Folwark MiodobYTEK, Wichrowe Wzgórze, Cztery Dęby. Zadbane przestrzeń prywatnych przy posesjach, wieś wielokrotnie wygrywała konkurs gminy „Piękna Wieś”.			x
zabytki i pamiątki historyczne	Park Dworski- Dłużewo, historyczne cmentarze, kościół , kapliczka.		x	
osobliwości kulturowe	Nie zidentyfikowane			
miejsca, osoby i przedmioty kultu	Kapliczki Matki Bożej Pieta, Krzyże przydrożne.	x		
święta, odpusty, pielgrzymki	Odpust Królowej Polski -3maja, pielgrzymka do Skrzatusza.	x		
tradycje, obrzędy, gwara	Święcenie pokarmów-kościół, dom, plecenie wieńca dożynkowego.	x		
legendy, podania i fakty historyczne	Legendy, wieś wysiedlona po II wojnie światowej, zasiedlona	x		
przekazy literackie	Kronika pracy świetlicy w latach 2007-2010, książka o historii szkoły.	x		
ważne postacie i przekazy historyczne	Pierwszy dyrektor szkoły po wojnie, pierwszy proboszcz	x		
specyficzne nazwy	Szuwar Łomnicki, Zbójecka Góra, Lemnitz	x		
specyficzne potrawy	Nie ma			
dawne zawody	Nie ma			
zespoły artystyczne, twórcy	Nie ma			

ANALIZA ZASOBÓW – część II

RODZAJ ZASOBU	Opis (nazwanie) zasobu jakim wieś dysponuje	Znaczenie zasobu (odpowiednio wstaw X)		
		MAŁE	DUŻE	WYRÓŻNI AJĄCE
OBIEKTY I TERENY				
działki pod zabudowę mieszkaniową	Działki budowlane wokół Łomnicy		x	
działki pod domy letniskowe	Nie występują			
działki pod zakłady usługowe i przemysł	Nie występują			

puستany mieszkaniowe	Nie występują			
puستany przemysłowe	Nie występują			
tradycyjne nieużytkowane obiekty gospodarskie (stodoły, spichlerze, kuźnie, młyny, itp.)	Nie występują			
INFRASTRUKTURA SPOŁECZNA				
placze publicznych spotkań, festynów	Plac zabaw, wiata rekreacyjna, boisko sportowe utwardzone, wielofunkcyjne, sala sportowa balonowa, świetlica wiejska, siłownia zewnętrzna usytuowana koło szkoły			x
sale spotkań, świetlice, kluby	Sala wiejska zlokalizowana w centrum wsi Łomnica, obiekt wymagający termomodernizacji oraz zainstalowania źródła ciepła (brak ogrzewania).			x
miejsca uprawiania sportu	Boisko wielofunkcyjne utwardzone z nieograniczonym dostępem, sala sportowa, balonowa przy szkole dostępna jedynie za odpłatnością.			x
miejsca rekreacji	Plac zabaw, plac przy sali wiejskiej, wiaty, boisko.			x
ścieżki rowerowe, szlaki turystyczne	Międzynarodowa Trasa Rowerowa R-1, żółty szlak turystyczny Ostroróg-Bydgoszcz.			x
szkoły	Szkoła Podstawowa 1-8		x	
przedszkola	Oddział przedszkolny przy szkole		x	
biblioteki	Biblioteka w szkole filia BPiCK w Trzciance		x	
placówki opieki społecznej	Brak, najbliższej w Trzciance			
placówki służby zdrowia	Brak, najbliższej w Trzciance			
INFRASTRUKTURA TECHNICZNA				
wodociąg, kanalizacja	Wodociąg, brak kanalizacji, przydomowe oczyszczalnie		x	
drogi (nawierzchnia, oznakowanie oświetlenie)	Droga powiatowa, dużo dróg gminnych, leśnych, oświetlenie przy drodze powiatowej.		x	
chodniki, parkingi,	Chodnik w centrum wsi, poszerzone pobocza przy kościele, szkole		x	
sieć telefoniczna i dostępność Internetu	Sieć telefoniczna-słaby zasięg, Internet, światłowód od Wrzącej w		x	

	kierunku Kępy z wykluczeniem odleglejszych posesji.			
telefon komórkowa	Z każdej sieci komórkowej, bardzo słaby zasięg w budynkach i na zewnątrz.		x	
Internet szerokopasmowy	Dostępny do budynków w centrum wsi		x	
transport publiczny: a) kolej (przystanki) b) autobus (przystanki)	a) brak kolei			
	b) autobus szkolny, przejazd raz dziennie		x	
inne	Brak			

ANALIZA ZASOBÓW – część III

RODZAJ ZASOBU	Opis (nazwanie) zasobu jakim wieś dysponuje	Znaczenie zasobu (odpowiednio wstaw X)		
		MAŁE	DUŻE	WYRÓŻNI AJĄCE

GOSPODARKA, ROLNICTWO

miejsca pracy (gdzie, ile?)	Aquabiofarm, lokalni producenci, Agroturystyka Miodobytek, Pensjonat dla koni		x	
znane firmy produkcyjne i zakłady usługowe i ich produkty	Nowoczesne Gospodarstwo Rybackie Aquabiofarm - hodowla pstrąga łososiowego Agribroker - uprawa truskawek, malin, sprzedaż owoców i sadzonek		x	
gastronomia	Brak			
miejsca noclegowe	Agroturystyki Miodobytek, Wichrowe Wzgórze, Cztery Dęby			x
gospodarstwa rolne	Kilka małych gospodarstw rolnych	x		
uprawy hodowle	Zboża, liczne pasieki, maliny, truskawki, hodowla pstrąga		x	
możliwe do wykorzystania odpady produkcyjne	brak			
zasoby odnawialnych energii	Solary i fotowoltaika na budynkach indywidualnych		x	

ŚRODKI FINANSOWE I POZYSKIWANIE FUNDUSZY

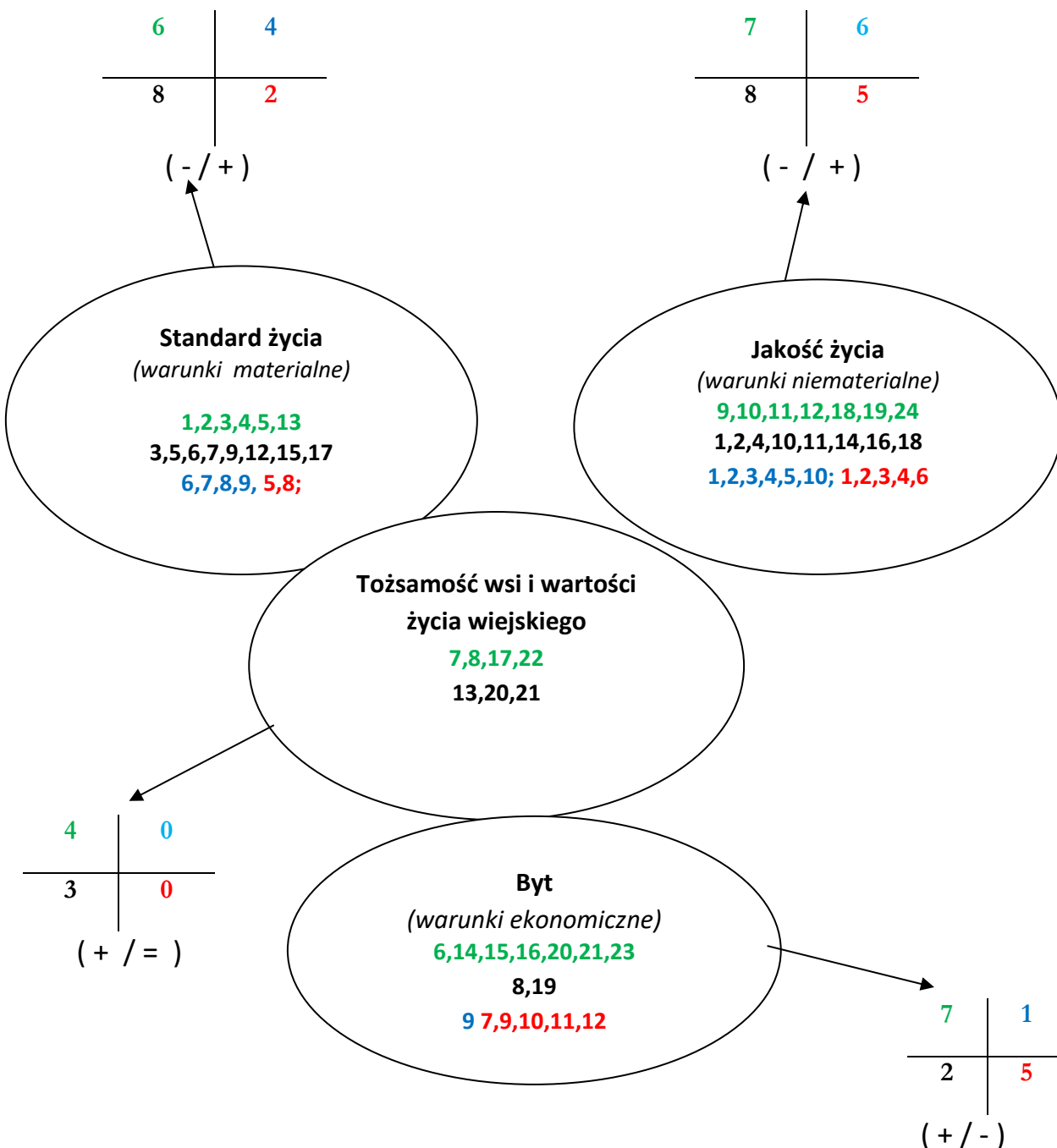
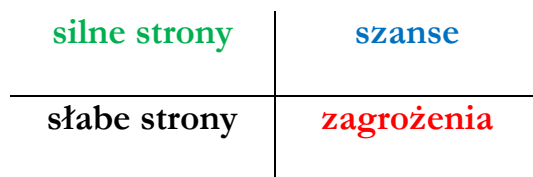
środki udostępniane przez gminę i/lub powiat	Fundusz Sołecki, pozyskiwanie środków z projektów,		x	
środki wypracowywane	Praca społeczna mieszkańców,		x	

MIESZKAŃCY				
autorytety i znane postacie we wsi	Karolina Kubilus –pisarka, dyrektor szkoły Sołtys wsi- Anata Flis,		x	
krajanie znani w regionie, w kraju i zagranicą	Aktor Mikołaj Kubacki, Aktor Teatru Muzycznego –Łukasz Goćławski Organizatorzy festiwalu muzycznego Łagodnego Grania-Małgorzata i Włodzimierz Chwalisz			x
osoby o specyficznej lub ważnej wiedzy i umiejętnościach, m.in. studenci	Pszczelarze, fotografowie, nauczyciele, aktorzy, lekarz, pielęgniarki, strażacy, malarz- grafik, muzycy, studenci (prawo, medycyna, sztuczna inteligencja, psychologia), sportowcy.			x
przedsiębiorcy, sponsorzy	brak			
osoby z dostępem do Internetu i umiejętnościach informatycznych	Większość mieszkańców ma dostęp do Internetu i posiada umiejętności na poziomie podstawowym.		x	
pracownicy nauki	Katedra Sztucznej Inteligencji PWr- Paweł Majewski	x		
związki i stowarzyszenia	Brak stowarzyszeń, istnieje grupa nieformalna „Aktywna Łomnica”		x	
kontakty zewnętrzne (np. z mediami)	Lokalne media Telewizja Lokalna z Trzcianki, Telewizja ASTA z Piły		x	
współpraca zagraniczna i krajowa	Współpraca z Urzędem Miejskim Trzcianki, Starostwem Powiatowym i Urzędem Marszałkowskim		x	
INFORMACJE DOSTĘPNE O WSI				
publikatory, lokalna prasa	Nie występują			
książki, przewodniki	Kronika świetlicy, książka o historii szkoły	x		
strony www	Strona www szkoły, media społecznościowe Sołectwa, Aktywnej Łomnicy oraz Łagodnego Grania.		x	

SILNE STRONY (atuty wewnętrzne)		SŁABE STRONY (słabości wewnętrzne)	
1	Szkoła, przedszkole S	1	Niedostateczne oświetlenie wsi wpływające na brak poczucia bezpieczeństwa J
2	Sala wiejska S	2	Słabe zaangażowanie mieszkańców wsi w rozwój miejscowości J
3	Filia Biblioteki Publicznej S	3	Zarośnięty staw, nieuregulowana linia brzegowa, bark stanowiska wędkarskiego S
4	Centrum wsi – plac zabaw, 2 wiaty, staw S	4	Brak animatora dla dzieci na sali wiejskiej (pół etatu dla pracownika) a co za tym idzie stałej oferty zajęć dla dzieci J
5	Boisko wielofunkcyjne, utwardzone S	5	Zły stan dróg dojazdowych do oddalonych posesji S
6	Sklep B	6	Brak kanalizacji S
7	Zabytkowy kościół, kapliczka, dzwonnica T	7	Brak dostępności do światłowodu dla wszystkich mieszkańców S
8	Pozostałości okopów w okolicznych lasach T	8	Słabo rozwinięta przedsiębiorczość dająca szansę na oferty pracy B
9	Grupa nieformalna „Aktywna Łomnica” J	9	Brak ścieżek rowerowych, infrastruktury rekreacyjnej wokół stawu (ścieżki spacerowe, ławki, miejsc wypoczynku itp.) S
10	Imprezy: Festiwal Muzyczny ŁAGODNE GRANIE, Festyn Rodzinny, Mikołajki, Zabawa Andrzejkowa J	10	Brak Koła Gospodyń Wiejskich J
11	Organizowane zajęcia fitness dla mieszkanki J	11	Niewykorzystany potencjał Sali sportowej z uwagi na ograniczone możliwości korzystania z niej J
12	Doświadczenie w organizowaniu okazjonalnie odbywających się warsztatów na Sali wiejskiej dla mieszkańców (makrama, plecenie wianków) J	12	Niedoposażenie sali wiejskiej (np. brak mobilnego, dużego grilla, brak ogrzewania, artykułów umożliwiających stałą organizację zajęć świetlicowych) S
13	Chodniki w centrum wioski S	13	Ukształtowanie topograficzne miejscowości wpływające na niespójność i rozproszenie - miejsca zamieszkania odległe od głównej drogi, rozproszona zabudowa – zagrożenie wykluczeniem T
14	Gospodarstwa agroturystyczne, noclegi (Wichrowe Wzgórze, Folwark MIODOBYTEK, Cztery Dęby) B	14	Brak lokalu gastronomicznego J
15	Gospodarstwa rybackie (2x) z możliwością organizacja imprez (wiata, stoły, grill, nagłośnienie) B	15	Nieuporządkowany postój samochodów, niewystarczająca ilość miejsc parkingowych, szczególnie przy stawie, brak prakingu S
16	Lokalnie działający producenci miodu, malin, truskawek B	16	Niespójność kartograficzna wsi – brak nazw ulic, brak tablic informacyjnych o dojeździe do odległych zabudowań J
17	Stare ewangelickie cmentarze, kapliczka - elementy historyczne T	17	Niedostatki w ogólnodostępnej infrastrukturze sportowej: brak wymiarowego, z naturalną murawą ,boiska piłkarskiego i wielofunkcyjnego ogólnodostępnego boiska np. ORLIK S
18	Lasy bogate w runo leśne J	18	Wysokie opłaty za użytkowanie sali sportowej balonowej J
19	Współpraca z Politechniką Wrocławską J	19	Słaba promocja atrakcji miejscowości: brak tablic informacyjno-edukacyjnych o historii wsi, o
20	Nowoczesne gospodarstwo rybne AQUABIOFARM - miejsca pracyB		
21	Przedsiębiorstwo rolne DŁUŻEWO – producent truskawek, malin – miejsca pracy B		
22	Pomniki przyrody T		
23	Fanpage: Sołectwo Łomnica, grupy nieformalnej AKTYWNA ŁOMNICA, Łagodne Granie B		
24	Wybitni mieszkańcy miejscowości, ludzie z pasją J		

	<p>atrakcjach regionu – pomnikach przyrody, zabytkowych cmentarzach itp B</p> <p>20 Słabe zainteresowanie młodego pokolenia tradycjami, obrzędami, zwyczajami wiejskimi T</p> <p>21 Słaba wiedza mieszkańców na temat historii wsi T</p>
--	--

SZANSE (okazje zewnętrzne płynące z otoczenia)	ZAGROŻENIA (zagrożenia płynące z otoczenia)
<p>1 Dobra współpraca z samorządem gminnym J</p> <p>2 Współpraca z innymi sołectwami J</p> <p>3 Współpraca z miejscowościami o tej samej nazwie (Łomnica-Zdrój, Łomnica – okolice Jeleniej Góry) J</p> <p>4 Współpraca z BPiCK oraz MDK J</p> <p>5 Uczestnictwo w dożynkach gminnych, powiatowych J</p> <p>6 Przynależność do programu Wielkopolska Odnowa Wsi – możliwość aplikowania w konkursie Pięknieje Wielkopolska Wieś S</p> <p>7 Łatwy dojazd S</p> <p>8 Europejska Trasa Rowerowa R1, Transwielkopolska Trasa Rowerowa – odcinek północny, Żółty pieszy Szlak Nadnotecki Ostroróg-Bydgoszcz S</p> <p>9 Różnorodność środków zewnętrznych – możliwość pozyskiwania dotacji ze środków zewnętrznych na rozwój infrastruktury S</p> <p>10 Rozwój terenu w zakresie nowych przedsiębiorstw tworzących miejsca pracy w pobliżu wsi B</p> <p>11 Moda na wypoczynek na terenach wiejskich J</p>	<p>1 Brak ciągu pieszo – rowerowego J</p> <p>2 Słaba dostępność komunikacji publicznej - brak połączeń autobusowych J</p> <p>3 Migracja młodzieży do miast, starzenie się pokolenia J</p> <p>4 Duża odległość do placówek medycznych J</p> <p>5 Brak kanalizacji deszczowej S</p> <p>6 Słaby dostęp do szkół średnich i uczelni wyższych J</p> <p>7 Duża odległość do większych miast dających miejsca pracy B</p> <p>8 Duża konkurencja w ubieganiu się o środki finansowe na infrastrukturę oraz wydarzenia kulturalne S</p> <p>9 Niestabilność prawa utrudniająca rozwój działalności gospodarczej B</p> <p>10 Wysokie koszty działalności gospodarczej i rolnej B</p> <p>11 Niska wiedza mieszkańców na temat pozyskiwania środków z dostępnych programów B</p> <p>12 Zbyt skomplikowane procedury i dokumenty związane z pozyskiwaniem dotacji. B</p>



OPIS obszarów oddziaływania na sołectwo:

Standard życia (-/+)(6/8-4/2): Obszar wewnętrzny standardu życia jest niekorzystny, otoczenie zewnętrzne tego obszaru jest pozytywne. Obszar **STANDARDU ŻYCIA** w ogólnej ocenie oceniony jest na **wyrównanym poziomie (10/10)(=)**. W obszarze tym mieszkańcy borykają się ze stanem infrastruktury technicznej – jej niedostatecznym standardem i brakiem odpowiedniego wyposażenia, również zagospodarowania terenów publicznych. Pomimo to zauważają atuty sołectwa, które pozwolą na przygotowanie odpowiedniej Strategii Rozwoju Sołectwa zorientowanej na niwelowanie problemów i barier wewnętrznych obszaru, jak również zagrożeń otoczenia zewnętrznego obszaru.

Jakość życia (-/+)(7/8-6/5): Obszar wewnętrzny jakości życia oceniony jest na ujemnym poziomie, otoczenie zewnętrzne oceniono jako pozytywne. Ogólna ocena obszaru **JAKOŚCI ŻYCIA** jest **podobnie, jak standardu na wyrównanym poziomie (13/13) (=)**. To niewątpliwie wyjątkowa sytuacja, świadcząca o tym, że obszary te wymagają podjęcia działań poprawiających ich stan. W tym obszarze mieszkańcy wskazują cechy pozytywne wewnątrz obszaru, co sugeruje iż występują znajdując wiele atutów życia w tej miejscowości. W Sołeckiej Strategii Rozwoju należy przyjąć działania eliminujące bariery i problemy otoczenia wewnętrznego i podjąć działania ograniczające wpływ zagrożeń zewnętrznych. Wykorzystać należy posiadane atuty wewnętrzne, jak również potencjał zasobów niematerialnych obszaru, a także pojawiające się szanse otoczenia zewnętrznego. Powinno to spowodować zwiększenie aktywności społecznej środowiska lokalnego, a tym samym zwiększyć stopień integracji społecznej sołectwa.

Byt (+/-) (7/2-1/5): Obszar wewnętrzny bytu oceniony został jako pozytywny, negatywnie natomiast oceniono otoczenie zewnętrzne. Spowodowało to, iż ogólna ocena obszaru wypada niekorzystnie **(8/7)**. W budowanej strategii rozwoju należy założyć działania związane z pozytywnymi cechami i atutami tego obszaru, ograniczając wpływ cech negatywnych i zagrożeń. Społeczność lokalna ma dobrze rozwiniętą strukturę obszaru, szczególnie w zakresie kształtowania bytu w aspekcie wykorzystania naturalnych zasobów, co pozwala na korzystne jego oddziaływanie w środowisku lokalnym. Potwierdza to, że obszar ten jest z ekonomicznego punktu widzenia ważny dla mieszkańców. W budowanej wizji rozwoju sołectwa należy podjąć działania celem poprawy relacji silnych i słabych stron, przy jednoczesnym ograniczeniu wpływu zagrożeń w tym obszarze.

Tożsamość wsi i wartości życia wiejskiego (+ / =)(4/3-0/0): Obszar wewnętrzny tożsamości wsi i wartości życia wiejskiego oceniony jest korzystnie. Otoczenie zewnętrzne oceniono jak wyrównane. Ogólna ocena obszaru **TOŻSAMOŚCI WSI i WARTOŚCI ŻYCIA WIEJSKIEGO** jest **korzystna (4/3)(+)**. Tworząc plan rozwoju tego obszaru należy przyjąć działania eliminujące zidentyfikowane bariery lub problemy wykorzystując wartości ważne dla mieszkańców z obszaru tożsamości.

W budowanej strategii należy wskazać obszar, który będzie mógł stanowić **Dźwignie rozwoju sołectwa**.



Zdjęcie 21 Prezentacja wizji obrazkowej miejscowości

Wizja hasłowa

Piękna Okolica - Aktywna Łomnica

Wizja opisowa

Łomnica, to zintegrowana wielopokoleniowa wieś, w której mieszkańcy oraz goście odnajdują ciszę i spokoju z dal od miast i ruchliwych autostrad. Malownicze położenie pośród bogactwa fauny i flory oraz różnorodność i mnogość atrakcji sprzyja wielu aktywnościom. Oznaczone trasy wokół terenu miejscowości umożliwiają zapoznanie się z wieloma jej atrakcjami. Nowoczesna infrastruktura zachęca do aktywności i wypoczynku na łonie przyrody, wśród pamiątek przeszłości. Łomnica dba o promocję na wielu płaszczyznach komunikacji. Znajdujące się w obrębie wioski tablice informacyjne przybliżają historię sołectwa a wizualizacje tras pieszych pomagają w zaplanowaniu wolnego czasu w okolicy. Nadane nazwy ulic ułatwiają służbom ratunkowym, kurierom oraz turystą szybkie dotarcie do celu. Nowe ścieżki pieszo-rowerowe, poprawiony stan dróg dojazdowych, dostępny światłowód oraz dodatkowe lampy spowodowały ograniczenie wykluczenia rozproszonych domostw.

Mieszkańcy mają możliwość integracji podczas cyklicznych różnorodnych akcjach organizowanych dla każdej grupy wiekowej.

Nasi mieszkańcy są dumni z tak pięknej, przyjaznej i gościnnej okolicy, czują się jej częścią i chętnie na co dzień dbają o czystość oraz proekologiczny charakter wsi.



Zdjęcie 22 Wizja obrazkowa miejscowości wykonana podczas warsztatów przez Przedstawicieli GOW



Zdjęcie 23 Praca przedstawicieli GOW nad stworzeniem wizji obrazkowej

PROGRAM DŁUGOTERMINOWY ODNOWY WSI

Wizja wsi (hasłowa): **Piękna Okolica - Aktywna Łomnica**

I. Plan rozwoju			II. Program rozwoju
1. CELE Co trzeba osiągnąć by urzeczywistnić wizję naszej wsi?	2. Co nam pomoże osiągnąć cele? (zasoby, silne strony, szanse)	3. Co nam może przeszkodzić? (słabe strony, zagrożenia)	Projekty, przedsięwzięcia jakie wykonamy?
	ZASOBY których użyjemy ATUTY silne strony i szanse jakie wykorzystamy	BARIERY Słabe strony jakie wyeliminujemy Zagrożenia jakich unikniemy	
A. TOŻSAMOŚĆ WSI I WARTOŚCI ŻYCIA WIEJSKIEGO			
1. Podniesienie wiedzy na temat historii sołectwa	Aktywność KGW, pozyskanie środków z LGD Tradycyjne obrzędy, zawody	Brak informatora turystycznego wsi Zły stan zachowania obiektów historycznych	1.1. Zebranie informacji na temat walorów historycznych 1.2. Zagospodarowanie terenów zielonych wokół kapliczki 1.3. Odnowienie krzyża przydrożnego 1.4. Montaż tablicy informacyjnej
2. Kulturowanie tradycji i obrzędów ludowych sołectwa	Zaangażowanie grupy rolników	Brak oznakowania miejsc kultu	2.1. Wyplatanie wieńca dożynkowego 2.2. Wspólne wypiekanie pierników 2.3. Warsztaty rękodzielnicze 2.4. Nauka plecenia wieńca dożynkowego 2.1. Promocja tradycyjnych upraw rolnych 2.2. Udział całych rodzin w imprezach gminnych np. dożynki 2.3. 2.5.

1. CELE Co trzeba osiągnąć by urzeczywistnić wizję naszej wsi?	2. Co nam pomoże osiągnąć cele? (zasoby, silne strony, szanse)	3. Co nam może przeszkodzić? (słabe strony, zagrożenia)	Projekty, przedsięwzięcia jakie wykonamy?
ZASOBY których użyjemy ATUTY silne strony i szanse jakie wykorzystamy		BARIERY Słabe strony jakie wyeliminujemy Zagrożenia jakich unikniemy	
B. STANDARD ŻYCIA			
1. Poprawa i rozbudowa infrastruktury rekreacyjnej	Fundusz Sołecki Miejsca rekreacji- place zabaw, wiaty rekreacyjne, boiska, teren przy stawie, miejsce na ognisko, teren atrakcyjny turystycznie, agroturystyka	Brak zaangażowania mieszkańców. biurokracja, brak finansów.	1.1. Oczyszczenie stawu 1.2. Rekultywacja linii brzegowej 1.3. Budowanie stanowisk wędkarskich 1.4. Wytyczenie i budowa parkingu przy stawie 1.5. Ustawienie ławeczek na trasie ścieżek turystycznych 1.6. Budowa boisk sportowych – wielofunkcyjnego, piłkarskiego 1.7. Wykonanie przystanków na trasach rekreacyjnych, ich wyposażenie np. w wiaty, ławki, stacje rowerowe 1.8. Modernizacja i doposażenie infrastruktury rekreacyjnej
2. Podniesienie standardu infrastruktury drogowej i około drogowej.			2.1. Montaż dodatkowych punktów świetlnych 2.2. Podniesienie standardu dróg dojazdowych do oddalonych posesji 2.3. Wytyczenie ścieżek pieszo- rowerowych 2.4. Nasadzenie drzew miododajnych 2.5. Przywrócenie spójności kartograficznej wsi – wprowadzenie nazw ulic, wprowadzenie oznakowania kierunkowego
3. Podniesienie standardu obiektu publicznego			3.1. Doposażenie sali wiejskiej np. poprzez zakup grilla mobilnego, termosów itp. 3.2. Modernizacja systemu grzewczego w sali wiejskiej. 3.3. Remont Sali 3.4. Postawienie toalet zewnętrznych (trasa R1)

1. CELE Co trzeba osiągnąć by urzeczywistnić wizję naszej wsi?	2. Co nam pomoże osiągnąć cele? (zasoby, silne strony, szanse)	3. Co nam może przeszkodzić? (słabe strony, zagrożenia)	Projekty, przedsięwzięcia jakie wykonamy?
	ZASOBY których użyjemy ATUTY silne strony i szanse jakie wykorzystamy	BARIERY Słabe strony jakie wyeliminujemy Zagrożenia jakich unikniemy	
C. JAKOŚĆ ŻYCIA			
1. Stworzenie stałej oferty kulturalnej	Zasoby ludzkie, ludzie z pasją –mieszkańcy sołectwa, plac wiejski, boisko, sala wiejska, fundusz sołecki, Agroturystyki,	Brak animatora, słabe zaangażowanie mieszkańców. Brak ogrzewanej sali, niewystarczające środki finansowe. Brak toalety zewnętrznej.	1.1. Organizacja imprez cyklicznych – np. Łagodne Granie, Festyn rodzinny, Rajd szlakami Żaby. 1.2. Pozyskanie animatora zajęć dla dzieci. 1.3. Stworzenie stałej oferty zajęć dla dzieci i młodzieży 1.4. Organizacja akcji integrujących dla osób starszych np. warsztaty rękodzielnicze, kury gotowania itp.
2. Aktywizacja środowiska lokalnego	Dmuchana sala przy Szkole Podstawowej.		2.1. Utworzenie Koła Gospodyń Wiejskich 2.2. Stworzenie stałej oferty zajęć sportowych na terenach ogólnodostępnych: np. szkółka piłkarska, sportowe potyczki rodzinne, sportowe powitanie lata 2.3. Organizacja wspólnych akcji promujących kulturę fizyczną np. rajdów, zajęć fitness 2.4. Organizacji ogólnospołecznych akcji na rzecz poprawy integracji sołectwa np. wspólne wiosenne sprzątanie sołectwa, nasadzenia roślinności, 2.5. Organizacja akcji „aktywne czwartki” – z wykorzystaniem różnorodnych form aktywności takich jak: zumba, marsze nornic walking, rajdy rowerowe-Bicykliada, rozgrywki piłki nożnej, warsztaty rękodzielnicze, rajdy turystyczne, Rajdy Szlakami Żaby, turniej tenisa stołowego

1. CELE Co trzeba osiągnąć by urzeczywistnić wizję naszej wsi?	2. Co nam pomoże osiągnąć cele? (zasoby, silne strony, szanse)	3. Co nam może przeszkodzić? (słabe strony, zagrożenia)	Projekty, przedsięwzięcia jakie wykonamy?
	ZASOBY których użyjemy ATUTY silne strony i szanse jakie wykorzystamy	BARIERY Słabe strony jakie wyeliminujemy Zagrożenia jakich unikniemy	
D. BYT			
1. Wspieranie i promocja rozwoju przedsiębiorczości lokalnej	Współpraca z telewizją lokalną, BPiCK, MDK Zasoby ludzkie wsi, ciekawi mieszkańcy, ludzie z pasją, lokalni przedsiębiorcy.	Ograniczone umiejętności informatyczne starszych mieszkańców sołectwa Biurokracja, brak środków	1.1. Agroturystyka jako baza noclegowa dla organizowanych imprez - Łagodne Granie 1.2. Zorganizowanie szkolenia z zasad prowadzenia działalności gospodarczej. 1.3. Organizacja z zakresu pozyskania środków na rozwój działalności gospodarczej
2. Zwiększenie rozpoznawalności sołectwa	Profile w mediach społecznościowych. Indywidualne umiejętności mieszkańców.		2.1. Udział w dożynkach gminnych i diecezjalnych. 2.2. Udział w konkursach regionalnych KGW 2.3. Stworzenie Logo wsi. 2.4. Zakup gadżetów promocyjnych. 2.5. Zakup strojów z logo. 2.6. Stworzenie strony WWW.pieknaokolica-aktywna.tornica 2.7. Utworzenie tablicy historycznej w centrum wsi. 2.8. Digitalizacja informacji historycznych związanych z sołectwem 2.9. Opracowanie i postawienie tablicy informacyjnej o atrakcjach regionu.
3. Podniesienie wiedzy świadomości mieszkańców			3.1. Szkolenia na temat alternatywnych źródeł energii 3.2. Szkolenia na temat pisania projektów oraz w zakresie pozyskiwania środków 3.3. Współpraca z KGW z innych wsi Szkolenie informatyczne dla starszych mieszkańców wsi

PROGRAM KRÓTKOTERMINOWY ODNOWY WSI NA OKRES 12 MIESIĘCY

Kluczowy problem	Odpowiedź	Propozycja projektu	Czy nas stać na realizację? (tak/nie)		Punktacja	Hierarchia
			Organizacyjni e	Finansowo		
Co nas najbardziej zintegruje?	Wspólna aktywność wszystkich mieszkańców wsi	Wspólna integracji w ramach akcji „Aktywne czwartki”	tak	nie	16	III
Na czym nam najbardziej zależy?	Uruchomienie dostępu do sali sportowej balonowej oraz wiejskiej	Utworzenie stanowiska animatora	nie	nie	20	I
Co nam najbardziej przeszkadza?	Brak zaangażowania mieszkańców w wydarzenia wsi	Organizacja Łagodnego Grania 2025	tak	nie	19	II
Co najbardziej zmieni nasze życie?	Uporządkowanie administracyjne wsi	Projekt „Nasze ulice”	nie	nie	14	IV
Co nam przyjdzie najłatwiej?	Powołanie KGW	Aktywne gospodynie	tak	nie	5	V

<p>Na realizację jakiego projektu planujemy pozyskać środki zewnętrzne? Z jakich źródeł? (Maksymalnie 3 propozycje uszeregowane według ważności)</p>	<ol style="list-style-type: none">1. Utworzenie stanowiska animatora2. Organizacja Łagodnego Grania 20253. Wspólna integracji w ramach akcji „Aktywne czwartki” <p>Źródła finansowania:</p> <ol style="list-style-type: none">1. Fundusz sołecki2. Lokalna Grupa Działania3. Urząd Gminy
---	--

Podpisy przedstawicieli Grupy Odnowy Wsi
uczestniczących w przygotowaniu dokumentu:

MARIOŁA MAJEWSKA	
<i>Imię i nazwisko</i>	<i>Podpis</i>
MARTYNA FLIS	
<i>Imię i nazwisko</i>	<i>Podpis</i>
JAROSŁAW PORZĄDNY	
<i>Imię i nazwisko</i>	<i>Podpis</i>
WOJCIECH FLIS	
<i>Imię i nazwisko</i>	<i>Podpis</i>
MAŁGORZATA CHWALISZ	
<i>Imię i nazwisko</i>	<i>Podpis</i>
DAMIAN BANASIK	
<i>Imię i nazwisko</i>	<i>Podpis</i>

Podpisy moderatorów odnowy wsi:

MAGDALENA GDANIEC	
<i>Imię i nazwisko</i>	<i>Podpis</i>
JAROSŁAW MACIEJEWSKI	
<i>Imię i nazwisko</i>	<i>Podpis</i>



SOŁECKA STRATEGIA ROZWOJU SOŁECTWA NIEKURSKO

w gminie TRZCIANKA

na lata 2023 - 2028

Dokument sporządzony przez PRZEDSTAWICIELI GRUPY ODNOWY WSI :

RENATA ŁAWNICZAK
ANNA OLCZAK-HAŁUSZCZAK
ANNA GĘBALA
MAGDALENA SZYMCZAK
GRZEGORZ MICHAŁAK
BOGUSŁAWA KOTIUSZKO

z udziałem moderatorów:

Jarosław Maciejewski, Magdalena Gdaniec

WPROWADZENIE	3
KARTA DIAGNOZY ZAAWANSOWANIA ODNOWY WSI	6
OPIS MIEJSCOWOŚCI	8
SPRAWOZDANIE Z WIZJI W TERENIE WRAZ Z DOKUMENTACJĄ FOTOGRAFICZNĄ	9
ANALIZA ZASOBÓW	13
ANALIZA SWOT	17
ANALIZA POTENCJAŁU ROZWOJOWEGO WSI	19
WIZJA WSI	21
PROGRAM DŁUGOTERMINOWY ODNOWY WSI	23
PROGRAM KRÓTKOTERMINOWY ODNOWY WSI NA OKRES 12 MIESIĘCY	28

WPROWADZENIE

W 2023 roku Gmina Trzcianka podjęła decyzję o przystąpieniu do opracowania Strategii Rozwoju Sołectwa dla miejscowości Niekursko. Grupa Odnowy Wsi Sołectwa, która zamierza zostać uczestnikiem programu Wielkopolska Odnowa Wsi, przystąpiła do przygotowania i przyjęcia Sołeckiej Strategii Rozwoju na lata 2023-2028. Dokument ten został opracowany przez przedstawicieli GOW: Renata Ławniczak, Anna Olczak-Hałaszczyk, Anna Gębala, Magdalena Szymczak, Grzegorz Michalak i Bogusława Kotiuszko przy udziale moderatorów Wielkopolskiej Odnowy Wsi Magdalenę Gdaniec oraz Jarosława Maciejewskiego.



Zdjęcie nr 1 – Wjazd do miejscowości



Zdjęcie nr 2 – Układ zabudowań przy drodze dojazdowej do miejscowości

Opracowanie Sołectkiej Strategii Rozwoju było skutkiem przeprowadzenia **dwudniowych warsztatów**, które poprzedzone zostały wizytacją miejscowości przez moderatorów.

Podczas **wizytacji** przedstawiciele sołectwa w osobach: Czesław Kozicki, Renata Ławniczak, Anna Gębala, Anna Olczak-Hałuszczak wskazali najważniejsze elementy występujące w sołectwie. Omówione zostały obszary i elementy, które są istotne dla mieszkańców sołectwa. Grupa otrzymała też wzór **ankiety** do przeprowadzenia wśród mieszkańców dla lepszego rozpoznania walorów i barier, a także problemów sołectwa. Ankieta ma także pomóc zakomunikować środowisku lokalnemu o rozpoczęciu prac nad Strategią dla ich sołectwa. Dokument jest autorstwa **moderatora Jarosław Maciejewskiego**, stworzony na podstawie doświadczeń zebranych podczas tworzenia strategii i wynikający z obserwacji prac warsztatowych Grup Odnowy Wsi.

Kolejnym etapem było przeprowadzenie warsztatów zgodnie z metodologią przyjętą w ramach programu Wielkopolska Odnowa Wsi. Warsztaty zostały przeprowadzone w miejscowości Niekursko.

Pierwszego dnia warsztatów członkowie grupy pracowali nad określeniem **analizy zasobów**. Na podstawie tego dokumentu wskazywali elementy, które oceniają jako silne strony sołectwa i słabe – wymagające zmiany. Wskazywali również na to, jakie szanse i zagrożenia płyną z otoczenia zewnętrznego, które mogą zostać wykorzystane lub ograniczać rozwój sołectwa. W ten sposób przeprowadzono **analizę SWOT** - analizę, która identyfikuje i wskazuje silne i słabe strony sołectwa, oraz szanse i zagrożenia jakie mają oddziaływanie na sołectwo. Analiza ta uwzględniała poprzedni dokument, który obecnie uległ modyfikacji ze względu na realizację wcześniej zaplanowanych zadań i powstałych nowych oczekiwań mieszkańców do sytuacji panującej obecnie w sołectwie. Każda z wykazanych, obecnie występujących cech, została przypisana do jednego z obszarów potencjału rozwojowego. Są to: Standard życia, Jakość życia, Tożsamość wsi i wartości życia wiejskiego, a także Byt. Uczestnicy warsztatów przeprowadzili również **analizę potencjału rozwojowego**. Pozwoliło to wskazać najważniejsze cele ogólne oraz zaplanować rozwój tak, aby był on równomierny i wykorzystywał wszystkie obszary interwencji. Finalnie Grupa pracująca nad stworzeniem dokumentu strategicznego wskazała **wizję hasłową** i **wizję opisową** sołectwa.



Zdjęcie nr 3 – Praca grupy podczas pierwszego dnia warsztatów



Zdjęcie nr 4 – Praca grupy podczas drugiego dnia warsztatów

Drugiego dnia warsztatów uczestnicy zobowiązani byli wskazać, na podstawie przeprowadzonych wcześniejszych analiz w poszczególnych obszarach rozwojowych sołectwa, planowane zamierzenia projektowe. Tak powstał plan długo i krótkoterminowy rozwoju sołectwa **Nowa Wieś** na najbliższy rok i 5-lat. W planie krótkoterminowym wskazano te projekty/zadania, które mieszkańcy sołectwa planują zrealizować w pierwszej kolejności – w okresie 12 miesięcy. Następnie w ramach planu długoterminowego zaplanowano zadania na lata przyszłe. W planie długoterminowym wskazano cele jakie sołectwo określiło dla realizacji **Wizji Rozwoju Sołectwa**. Cele zostały postawione w poszczególnych obszarach interwencji, które Grupa Odnowy Wsi postanowiła osiągnąć poprzez realizację zadań i projektów zapisanych w planie długoterminowym i programie krótkoterminowym.

Przedstawiciele Grupy odnowy wsi wykonali również **graficzną wizję miejscowości**. Strategia Rozwoju Sołectwa Niekursko zostanie poddana publicznej konsultacji, a następnie przyjęta przez zebranie wiejskie – w formie uchwały zebrania wiejskiego.

KARTA DIAGNOZY ZAAWANSOWANIA ODNOWY WSI

Gmina: **TRZCIANKA**

Sołectwo: **NIEKURSKO**

Liczba mieszkańców: **394 osoby**

Faza odnowy	Zakres działań	*	Rozwój organizacyjny	*	Sterowanie rozwojem	*
	brak działań		istnieje tylko rada sołecka		brak planowania działań w wymiarze całej wsi	
	działania fragment. lub dotyczące wąskiej grupy		rozproszone działanie organizacji			
A Inicjalna	działania spontaniczne		zawiązana grupa odnowy wsi	X	opracowanie planu i programu odnowy dla całej wsi	
	porządkowanie wsi					
	projekty startowe (z programu krótkoterminowego)		podejmuje się kroki na rzecz skoordynowania działań organizacji we wsi	X	planowanie w krótkim horyzoncie czasowym	X
	przekonywanie mieszkańców do idei odnowy wsi i integrowanie wokół pierwszych przedsięwzięć	X				
B Początkowa	różnorodne projekty (z programu długoterminowego) nastawione na usunięcie podstawowych barier i zaspokojenie głównych potrzeb	X	liczna grupa odnowy wsi (skupia przedstawicieli organizacji i instytucji)		systematyczne planowanie działań, (np. roczne plany rzeczowo-finansowe, kalendarze imprez)	X
			zawiązane stowarzyszenie na rzecz rozwoju (odnowy) wsi		wykorzystywanie gminnych instrumentów wsparcia	
	pobudzenie mieszkańców do odnowy własnych posesji		skoordynowane działanie organizacji obecnych we wsi		proste instrumenty komunikacji wewnętrznej	
C Zaawansowana	projekty jakościowo zmieniające kluczowe obszary życia oraz kształtujące strukturę wsi		„koalicja” organizacji i instytucji na rzecz odnowy wsi		projektowanie działań (projekty)	
					pozyskiwanie środków zewnętrznych	

	projekty wyróżniające wieś, kształtuje się centrum wiejskie		liczne stowarzyszenie odnowy wsi		systematyczne planowanie rozwoju (aktualizowanie planu i programu odnowy wsi)	
	powszechne zaangażowanie mieszkańców w projekty publiczne		animacja aktywności poszczególnych grup mieszkańców		rozwinięta komunikacja wewnętrzna	
	powszechna odnowa prywatnych posesji				promocja wsi	
D Całościowa	lokalnie oraz regionalnie powiązane ze sobą projekty wywołujące efekt synergiczny (nacisk na tworzenie miejsc pracy)		stowarzyszenie odnowy wsi instytucją rozwoju lokalnego (Centrum Aktywności Lokalnej)		kompleksowe i szczegółowe planowanie przestrzenne	
	ukształtowane „centrum wiejskie”		rozwój wsi oparty na aktywności kluczowych grup mieszkańców (rolników, przedsiębiorców, młodzieży, kobiet) i stowarzyszeń		powszechny udział grup mieszkańców w strategicznym planowaniu rozwoju	
	świadome kształtowanie czynników rozwoju (np. wykorzystania odnawialnych energii)				rozwinięta promocja oraz komunikacja z otoczeniem	
	projekty kreujące „wieś tematyczną”				instrumenty wsparcia działań prywatnych	
	dostosowanie projektów prywatnych do programu odnowy wsi					

Wstaw X gdy spełnia warunek

OPIS MIEJSCOWOŚCI

NIEKURSKO jest to wieś krajeńska w Polsce, położona w województwie wielkopolskim, w powiecie czarnkowsko-trzcianeckim, w gminie Trzcianka. Niekursko leży na pograniczu województw wielkopolskiego i zachodniopomorskiego, przy drodze wojewódzkiej nr 178. Posiada drogi gminne i wiejskie, wodociąg miejski, oczyszczalnię przydomową. Wokół miejscowości występują lasy, które są bogate w runo leśne oraz przepiękne leśne szlaki turystyczne przy których można spotkać zwierzęta zamieszkujące lasy (m.in. jelenie, łosie, lisy dziki, itp.) We wzmiankach w źródłach historycznych, w XIII wieku wioska posiadała 26 domów, plebanię oraz dwór. Kolejna wzmianka pochodzi z 1629 r., według których Niekursko posiadało szkołę, cegielnię, fabrykę papieru, kuźnię oraz młyn.

Do dnia dzisiejszego pozostał budynek po starej kuźni oraz zabytkowy park z pierwszej połowy XIX wieku, w którym wznosi się dziewiętnastowieczny pałacyk. Obiektem godnym uwagi jest również kościół pw. św. Bartłomieja Apostoła z początku XIX wieku. Niekursko posiada również salę wiejską, remizę OSP oraz budynek po byłej szkole podstawowej, w której w chwili obecnej znajduje się filia Biblioteki Publicznej Miasta i Gminy im. Kazimierza Iłkowiaków w Trzciance. W budynku tym działa również kółko fotograficzne, Klub Seniora oraz Koło Gospodyń Wiejskich w Niekursku Niekurszczanki.

Sołtys razem z radą sołecką, biblioteką, KGW oraz OSP, współorganizuje różne wydarzenia kulturalne, festyny i zabawy wiejskie (np. Dzień Dziecka, Mikołajki czy Dzień Babci i Dziadka). Jednym z najbardziej znanych wydarzeń jest organizacja Międzynarodowego Dnia Kobiety Wiejskiej, która wypada 15 października. Można wtedy zakosztować wiktuałów ugotowanych przez KGW oraz wysłuchać wspaniałych występów. Biblioteka organizuje również różne warsztaty oraz wydarzenia kulturalne (np. koncerty, występy).

Wioska posiada również przepiękną legendę o „Rościstawie”, która za swoją dobroć i wspaniałe serce oraz za wiedzę w ziołolecznictwie została posądzona o czary i spalona na stosie przez zawiistnych mieszkańców. Rościstawa rzuciła klątwę na całą wioskę a z jej łez powstała rzeczka Struga Niekurska. Legenda również głosi, że klątwę może zdjąć najpiękniejsza z dziewczyn, która wykąpie się w rzeczce w Noc Świętojańską.

W Niekursku występują również pomniki przyrody, m.in. Szuwar Niekurski, niewielkie śródleśne rozlewisko, charakteryzujące się dużymi wahaniami poziomu wody, porośniętego miejscami płatami szuwaru wielkoturzycowego i fragmentami łożowiskiem. Jest to stanowisko cennej flory, między innymi wątrobowca-wgłębika pływającego oraz miejsce bytowania ptactwa wodno-błotnego i płazów.



Zdjęcie nr 5 –Lokalizacja obiektów publicznych sołectwa



Zdjęcie nr 7 Nowoczesny obiekt strażnicy OSP

Miejsce i data przeprowadzenia wizji: Niekursko ,24 listopad 2023

Uczestnicy wizytacji: Czesław Kozicki, Renata Ławniczak, Anna Gębala, Anna Olczak-Hafuszcak oraz Jarosław Maciejewski i Magdalena Gdaniec – moderatorzy WOW

Niekursko - sołectwo w województwie wielkopolskim, w powiecie czarnkowsko-trzcianeckim w gminie Czarnków. Liczebność sołectwa to blisko 400 osób. Sołectwo składa się wyłącznie z jednej miejscowości - Niekurska. Jest to sołectwo położone przy drodze wojewódzkiej numer 178, w strefie podmiejskiej 7 km od Trzianki i 25 km od Piły. Drogi dojazdowe do miejscowości są utwardzone. Chodniki występują wyłącznie przy drodze wojewódzkiej. W Sołectwie nadal występują drogi nieutwardzone, zachowały się również te wykonane w technologii tzw. kocich łbów. Występujące oświetlenie uliczne to lampy sodowe, których ilość jest niewystarczająca. Forma zabudowy to w przeważającej części dwustronnie zabudowana ulicówka, zabudowa zwarta, przeważają domy jednorodzinne. W miejscowości określono i nazwano ulice. Miejscowość wyposażona jest w sieć wodociągową. Gospodarka ściekowa odbywa się w większości poprzez odprowadzenie ścieków bytowych do zbiorników bezodpływowych lub do przydomowych oczyszczalni ścieków. Do sołectwa został doprowadzony Internet szerokopasmowy – jest w fazie rozbudowy, nie doprowadzono natomiast sieci gazu ziemnego. Dla działalności społecznej mieszkańcy wykorzystują salę wiejską na około 100 osób oraz świetlicę wiejską zlokalizowaną w budynku nieopodal po byłej szkole podstawowej. Budynek Sali wiejskiej jest obiektem po przeprowadzonym częściowo remoncie, wyposażenie wymaga wymiany, a obiekt m.in. wymiany systemu grzewczego. Świetlica wiejska działa w filii centrum kultur w Trziance, gdzie również umiejscowiona jest filia biblioteczna. Tam ma swoje miejsce również Koło Gospodyń Wiejskich, Seniorzy oraz Kółko Fotograficzne. Obiekt jest dobrze wyposażony, posiada również zaplecze kuchenne. Świetlica zlokalizowana jest bezpośrednio przy terenach rekreacyjnych i Sali wiejskiej. Tereny rekreacyjne wymagają przebudowy, a zamontowane tam urządzenia placu zabaw wymiany na nowe, spełniające obecnie obowiązujące normy. Boisko piłkarskie to miejsce, gdzie odbywają się przede wszystkim imprezy organizowane dla mieszkańców. Do boiska doprowadzone jest przyłącze prądu, co ułatwia działalność pro sołecką. Teren wymaga nowych działań inwestycyjnych. Na terenie sołectwa jest kościół p.w. św. Bartłomieja, sołectwo przynależy do parafii pw. Jana Chrzciciela w Trziance. Na terenie sołectwa występuje również 1 kapliczka przydrożna. W sołectwie, pomimo dużej aktywności mieszkańców, nie zawiązano jeszcze formalnie Grupy Odnowy Wsi. Działają aktywnie następujące organizacje: Koło Gospodyń Wiejskich Niekurszczanki oraz Ochotnicza Straż Pożarna w Niekursku. Sołectwo na działalność prospołeczną wykorzystuje fundusz sołeczki. Komunikacja w sołectwie odbywa się w dwojaki sposób tradycyjnie poprzez wywieszanie ogłoszeń w 5 tablicach informacyjnych oraz głównie przez publikację ogłoszeń poprzez portale społecznościowe: fb sołectwa oraz fb KGW.

Opracowanie: Magdalena Gdaniec i Jarosław Maciejewski na podstawie wizji w terenie.



Zdjęcie nr 9 – Sala wiejska w miejscowości – wewnątrz



Zdjęcie nr 10 – Witacz w terenie zabawowym



Zdjęcie nr 11 – Teren rekreacyjny i plac zabaw



Zdjęcie nr 12 – Teren rekreacyjny



Zdjęcie nr 13 – Teren rekreacyjny do zagospodarowania



Zdjęcie nr 14 – Obiekty kultu religijnego



Zdjęcie nr 15 – Tablica o dofinansowaniu remontu Sali wiejskiej



Zdjęcie nr 16 – Kuchnia w Sali wiejskiej



Zdjęcie nr 17 – Staw wiejski do zagospodarowania



Zdjęcie nr 18 – Stary dom w zabudowie wiejskiej



Zdjęcie nr 19 – Figura świętego Floriana



Zdjęcie nr 20 – Teren rekreacyjny sołectwa

ANALIZA ZASOBÓW – część I

RODZAJ ZASOBU*	Opis (nazwanie) zasobu jakim wieś dysponuje	Znaczenie zasobu (odpowiednio wstaw X)		
		MAŁE	DUŻE	WYRÓZ NIAJĄCE
PRZYRODNICZY				
walory krajobrazu, rzeźby terenu	Puszcza nad Drawą (woj. Wlkp.), lasy, użytki ekologiczne – Szuwar Niekurski		x	
stan środowiska	Środowisko nieskażone – brak przemysłu		x	
walory klimatu	Czyste powietrze	x		
walory szaty roślinnej	Szata leśna i bogate runo, wgłębnik pływający	x		
cenne przyrodniczo obszary lub obiekty	Pomnik przyrody – jałowiec pospolity, buk pospolity – korona Trzcianki, dąb szypułkowy - Cyklop		x	
świat zwierzęcy (ostoje, siedliska)	Ostoje ptaków; żurawie, bociany białe oraz czarne, rybołowy ; licznie występujące bobry, lisy, jelenie, dziki, łosie, wilki, żmija zygzakowata; ptactwo wodno-błotne		x	
wody powierzchniowe (cieki, rzeki, stawy)	Strumyk – Niekurszczana struga, stawy		x	
wody podziemne	Ujęcia głębinowe	x		
gleby	żyzne		x	
kopaliny	Nie występuje			
walory geotechniczne	Nie występuje			
KULTUROWY				
walory architektury	Obiekty zbudowane z kamienia i czerwonej cegły	x		
walory przestrzeni wiejskiej publicznej	Remiza OSP, boisko sportowe			x
walory przestrzeni wiejskiej prywatnej	Zabudowa poniemiecka, park przy pałacu, biblioteka, gospodarstwa rolne		x	
zabytki i pamiątki historyczne	Kościół parafialny, budynek po starej kuźni, przedwojenne cmentarze		x	
osobliwości kulturowe	Nie występuje			
miejsca, osoby i przedmioty kultu	Nie występuje			
święta, odpusty, pielgrzymki	Odpust św. Bartłomieja	x		

tradycje, obrzędy, gwara	Obrzędy dożynkowe, wyplatanie wieńców dożynkowych		x	
legends, podania i fakty historyczne	Legenda o Rościszawie		x	
przekazy literackie	Nie występuje		x	
ważne postacie i przekazy historyczne	Nie występuje			
specyficzne nazwy	Nie występuje			
specyficzne potrawy	Gołąbki z dziczyzną w sosie grzybowym		x	
dawne zawody	Kowal, stolarz	x		
zespoły artystyczne, twórcy	Nie występuje			

ANALIZA ZASOBÓW – część II

RODZAJ ZASOBU	Opis (nazwanie) zasobu jakim wieś dysponuje	Znaczenie zasobu (odpowiednio wstaw X)		
		MAŁE	DUŻE	WYRÓŻNIAJĄCE

OBIEKTY I TERENY

działki pod zabudowę mieszkaniową	Wyznaczone tereny pod budowę mieszkaniową		x	
działki pod domy letniskowe	Nie występuje			
działki pod zakłady usługowe i przemysł	Nie występuje			
pustostany mieszkaniowe	Nie występuje			
pustostany poprzemysłowe	Nie występuje			
tradycyjne nieużytkowane obiekty gospodarskie (stodoły, spichlerze, kuźnie, młyny, itp.)	Stara stodoła na polu, budynek po kuźni	x		

INFRASTRUKTURA SPOŁECZNA

plac publicznych spotkań, festynów	Plac zabaw przy bibliotece, boisko sportowe,			x
sale spotkań, świetlice, kluby	Sala wiejska, biblioteka publiczna, remiza			x
miejsca uprawiania sportu	Boisko sportowe, siłownia pod chmurką, leśne drogi			x
miejsca rekreacji	Spacery po lesie, wycieczki rowerowe nad jeziora			x
ścieżki rowerowe, szlaki turystyczne	Szlaki turystyczne w lasach		x	
szkoły	Nie występuje			
przedszkola	Nie występuje			

biblioteki	Filia BPiCK w Trzciance			x
placówki opieki społecznej	Nie występuje			
placówki służby zdrowia	Nie występuje			

INFRASTRUKTURA TECHNICZNA

wodociąg, kanalizacja	Wodociąg miejski, oczyszczalnie przydomowe, brak kanalizacji	x		x
drogi (nawierzchnia, oznakowanie oświetlenie)	Drogi brukowane, leśne, polne, asfaltowe oznakowane i częściowo oświetlone	x		
chodniki, parkingi,	Przystanek autobusowy główny oraz jeden szkolny, chodniki przy głównej drodze	x		
sieć telefoniczna i dostępność Internetu	Telefonia komórkowa i stacjonarna		x	
telefonia komórkowa	dostępna	x		
Internet szerokopasmowy	dostępny	x		
transport publiczny: a) kolej (przystanki) b) autobus (przystanki)	a) brak b) 2 przystanki (jeden główny a drugi szkolny)	x		
inne	Nie występuje			

ANALIZA ZASOBÓW – część III

RODZAJ ZASOBU	Opis (nazwanie) zasobu jakim wieś dysponuje	Znaczenie zasobu (odpowiednio wstaw X)		
		MAŁE	DUŻE	WYRÓZNIĄCIE

GOSPODARKA, ROLNICTWO

miejsca pracy (gdzie, ile?)	Miejscowe zakłady pracy , ZULiT	x		
znane firmy produkcyjne i zakłady usługowe i ich produkty	BudChemic s.c. Z, Jakrzewski, AH-Alumix A. Hałuszczak, Piotr Jabłoński – konstrukcje aluminiowe, Auto Części J. Kotiuszko	x		
gastronomia	Nie występuje			
miejsca noclegowe	Agroturystyka MIMI	x		
gospodarstwa rolne	4		x	
uprawy hodowle	Uprawa zbóż, hodowla bydła		x	
możliwe do wykorzystania odpady produkcyjne	Nie występuje			
zasoby odnawialnych energii	Domowa fotowoltaika, pompy ciepła		x	

ŚRODKI FINANSOWE I POZYSKIWANIE FUNDUSZY

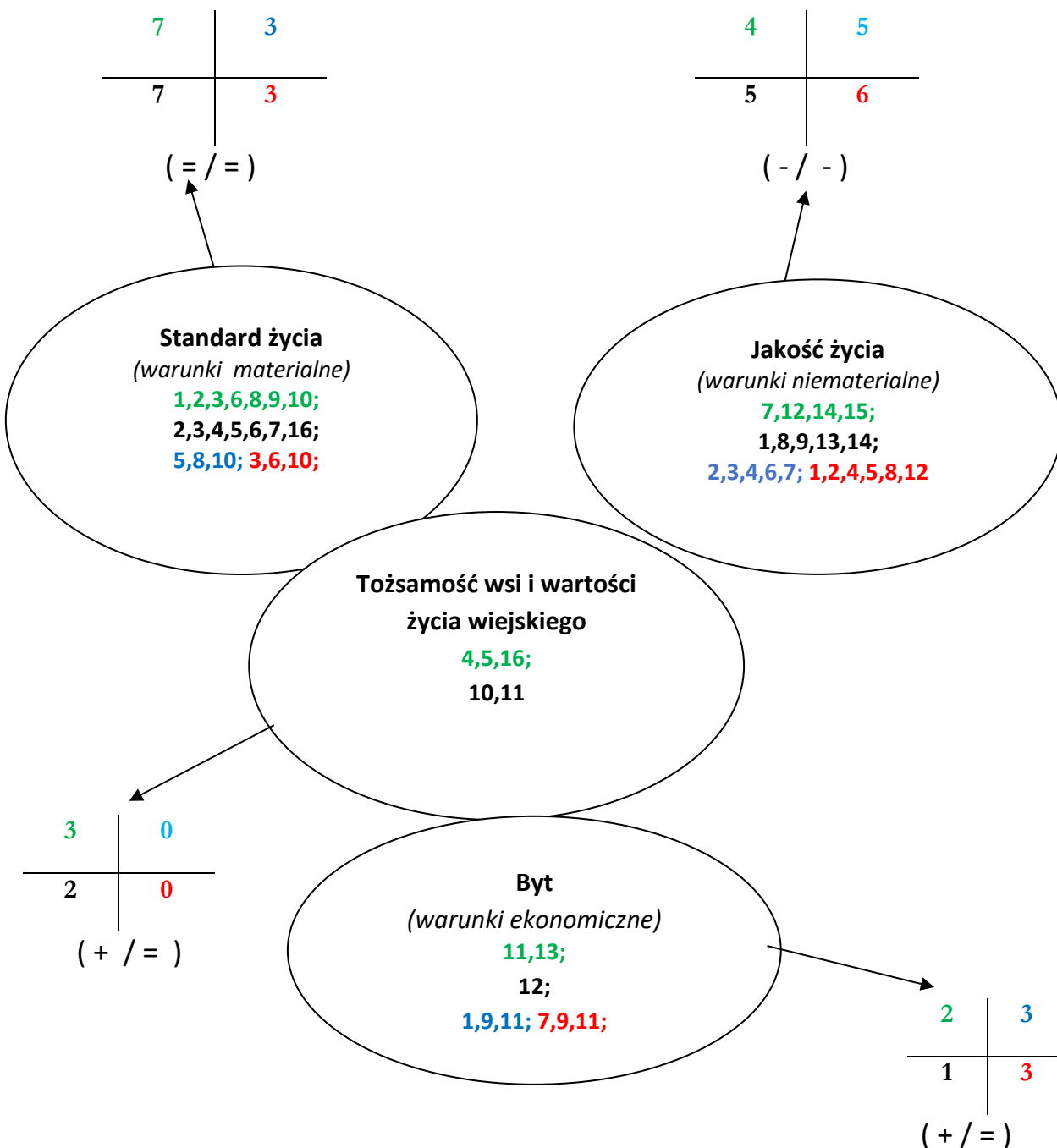
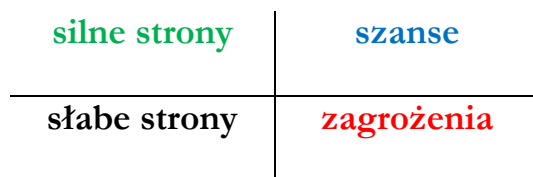
środki udostępniane przez gminę i/lub powiat	Fundusz sołecki, program współpracy z organizacjami pozarządowymi			x
środki wypracowywane	Sprzedaż ciast i posiłków na festynach przez KGW, nagrody za wieńce dożynkowe, loterie fantowe, wolontariat			x
MIESZKAŃCY				
autorytety i znane postacie we wsi	Burmistrz Trzcianki, sołtys, radni		x	
krajanie znani w regionie, w kraju i zagranicą	Nie występuje			
osoby o specyficznej lub ważnej wiedzy i umiejętnościach, m.in. studenci	Nie występuje		x	
przedsiębiorcy, sponsorzy	Firmy lokalne, osoby prywatne		x	
osoby z dostępem do Internetu i umiejętnościach informatycznych	Potencjał duży, młodzież i osoby w średnim wieku		x	
pracownicy nauki	Nie występuje			
związki i stowarzyszenia	KGW, OSP			x
kontakty zewnętrzne (np. z mediami)	Gazety lokalne , tv lokalna, rozgłośnia radiowa lokalna		x	
współpraca zagraniczna i krajowa	Nie występuje			x
INFORMACJE DOSTĘPNE O WSI				
publikatory, lokalna prasa	Tygodnik Notecki	x		
książki, przewodniki	Nie występuje			
strony www	Nie występuje			

Zasoby – wszelkie elementy materialne i niematerialne wsi i związanego z nią obszaru, które mogą być wykorzystane obecnie bądź w przyszłości w realizacji publicznych bądź prywatnych przedsięwzięć odnowy wsi. Zwrócić uwagę na elementy specyficzne i rzadkie (wyróżniające wieś). *Opracowanie: Ryszard Wilczyński*

ANALIZA SWOT

SILNE STRONY (atuty wewnętrzne)	SŁABE STRONY (słabości wewnętrzne)
<ol style="list-style-type: none"> 1. SALA WIEJSKA – MOŻLIWOŚĆ SPOTKAŃ MIESZKAŃCÓW NA KONCERTACH, WYSTĘPACH , IMPREZY S 2. REMIZA OSP – POKAZY PIERWSZEJ POMOCY ORAZ SPOTKANIA SZKOLENIOWE S 3. BIBLIOTEKA – WYPOŻYCZALNIA, CZYTELNIĄ, WARSZTATY, ZAJĘCIA WAKACYJNE ITP. S 4. KOŚCIÓŁ T 5. ZWARTA ZABUDOWA. OBIEKTY ŚWIADCZĄCE O BOGATEJ HISTORII SOŁECTWA; ZABYTKOWY KOŚCIÓŁ, PAŁAC, PARK T 6. TERENY ZIELONE DO REKREACJI (STAW PRZY ROŚCISŁAWIE – NIEKURSKA LEGENDA, BOISKO SPORTOWE) S 7. PRĘŻNIE DZIAŁAJĄCE ORGANIZACJE KGW, OSP, KLUB SENIORA. MŁODZIEŻOWA DRUŻYNA POŻARNICZA J 8. UMIEJĘTNE GOSPODAROWANIE ŚRODKAMI Z FUNDUSZU SOŁECKIEGO S 9. CHODNIK PRZY DRODZE WOJEWÓDZKIEJ S 10. WODOCIĄG S 11. LASY BOGATE W RUNO LEŚNE DAJĄCE MOŻLIWOŚĆ DODATKOWEGO ŹRÓDŁA DOCHODU B 12. CZYSTE POWIETRZE J 13. TERENY SPRZYJAJĄCE ROLNICTWU B 14. LOKALNI SPONSORZY POMAGAJĄCY PRZY ORGANIZACJI IMPREZ J 15. ZADBANE DOMY I POSESJE J 16. POŁOŻENIE BLISKO DUŻYCH KOMPLEKSÓW LEŚNYCH T 	<ol style="list-style-type: none"> 1. BRAK ANIMATORA I ZAJĘĆ W SALI WIEJSKIEJ J 2. ZŁY STAN TECHNICZNY REMIZY I SŁABE JEJ WYPOSAŻENIE S 3. BRAK PLACU ZABAW S 4. BRAK INFRASTRUKTURY SPORTOWEJ (BOISKO DO PIŁKI SIATKOWEJ, KOSZYKOWEJ) S 5. ZŁY STAN TECHNICZNY PLACU ORAZ OGRODZENIA W CENTRUM WSI, BRAK CHODNIKA PRZY PLACU ZABAW S 6. BRAK KANALIZY, ŚWIATŁOWODU S 7. ZŁY STAN DRÓG GMINNYCH S 8. NIEWYSTARCZAJĄCA ILOŚĆ PUNKTÓW ŚWIETLNYCH PRZY DROGACH GMINNYCH J 9. SŁABE ZAANGAŻOWANIE MIESZKAŃCÓW W DZIAŁANIA WSI J 10. NIEZAGOSPODAROWANY I W ZŁYM STANIE PARK OBOK PAŁACU T 11. MAŁE ZAINTERESOWANIE OBYCZAJAMI I TRADYCJAMI SZCZEGÓLNIEMŁODEGO POKOLENIA T 12. BRAK LOGO WSI I MATERIAŁÓW PROMOCYJNYCH B 13. NIEWYSTARCZAJĄCA UMIEJĘTNOŚĆ PISANIA PROJEKTÓW ZE WZGLĘDU NA BRAK SZKOLEŃ W TYM ZAKRESIE J 14. ODDALENIE OD PLACÓWEK MEDYCZNYCH J 15. SŁABE WIĘZI POKOLENIOWE J 16. BRAK SALI GIMNASTYCZNEJ I SIŁOWNI S

SZANSE (okazje zewnętrzne płynące z otoczenia)	ZAGROŻENIA (zagrożenia płynące z otoczenia)
1 DROGA WOJEWÓDZKA (TURYSI) – PROMOCJA SOŁECTWA B	1 BRAK SYGNALIZACJI ŚWIETLNEJ PRZY PRZEJŚCIACH DLA PIESZYCH J
2 DOBRA WSPÓŁPRACA Z BIBLIOTEKĄ PUBLICZNĄ i CENTRUM KULTURY W TRZCIANCEJ	2 BRAK ŚCIEŻKI PIESZO-ROWEROWEJ PRZY DRODZE WOJEWÓDZKIEJ J
3 MOŻLIWOŚĆ POZYSKANIA DOTACJI, ŚRODKÓW FINANSOWYCH DLA OSP I INNYCH ORGANIZACJI J	3 PRZESTARZAŁE ŹRÓDŁA ŚWIATŁA PRZY DRODZE WOJEWÓDZKIEJ, NIEWYSTARCZAJĄCA ILOŚĆ LAMP S
4 WSPÓŁPRACA MIĘDZY SOŁECTWAMI J	4 DUŻE NASILENIE RUCHU SAMOCHODÓW J
5 PRZYNALEŻNOŚĆ DO PROGRAMU WIELKOPOLSKA ODNOWA WSI S	5 UTRUDNIONA KOMUNIKACJA AUTOBUSOWA J
6 PRYWATNE TERENY POD ZABUDOWĘ DOMÓW JEDNORODZINNYCH SPRZYJAJĄCE ROZWOJOWI SOŁECTWA J	6 DUŻA KONKURENCJA W UBIEGANIU SIĘ O ŚRODKI NA INFRASTRUKTURĘ NA TERENIE GMINY I POWIATU S
7 PRZEDSIĘBIORSTWA DZIAŁAJĄCE NA TERENIE WSI WSPIERAJĄCE RÓŻNE INICJATYWY J	7 MIGRACJA MŁODYCH MIESZKAŃCÓW W POSZUKIWANIU PRACY B
8 BUDOWA ŚCIEŻKI PIESZO-ROWEROWEJ ŁĄCZĄCA WIEŚ Z MIEJSCEM PRACY I NAUKI S	8 STARZENIE SIĘ SPOŁECZEŃSTWA J
9 DOBRA WSPÓŁPRACA Z SAMORZĄDEM GMINY B	9 SPADEK ZNACZENIA ROLNICTWA JAKO GŁÓWNE ŹRÓDŁO DOCHODU B
10 POZYSKANIE ŚRODKÓW ZEWNĘTRZNYCH NA ROZWÓJ I POPRAWĘ STANU INFRASTRUKTURY S	10 NIEWYSTARCZAJĄCE ŚRODKI UDOSTĘPNIONE PRZEZ GMINĘ S
11 PROMOCJA SOŁECTWA- UDZIAŁ W ZAWODACH OSP, DOŻYNKACH GMINNYCH I POWIATOWYCH, KONKURSACH KULINARNYCH B	11 INFLACJA B
	12 UCIECZKA DZIECI I MŁODZIEŻY DO ŚWIATA WIRTUALNEGO J



OPIS obszarów oddziaływania na sołectwo:

Standard życia (= / =)(7/7-3/3): Obszar wewnętrzny standardu życia jest zrównoważony, otoczenie zewnętrzne tego obszaru jest również zrównoważone. Obszar **STANDARDU ŻYCIA** w ogólnej ocenie jest **zrównoważony (5/7)(=)**. W obszarze tym mieszkańcy borykają się ze stanem infrastruktury technicznej – jej niedostatecznym standardem i brakiem odpowiedniego wyposażenia, również zagospodarowania terenów publicznych. Pomimo to zauważają atuty sołectwa, które pozwolą na przygotowanie odpowiedniej Strategii Rozwoju Sołectwa zorientowanej na niwelowanie problemów i barier wewnętrznych obszaru, jak również zagrożeń otoczenia zewnętrznego obszaru.

Jakość życia (- / -)(4/5-5/6): Obszar wewnętrzny jakości życia oceniony jest negatywnie, otoczenie zewnętrzne tego obszaru jest również negatywne. Ogólna ocena obszaru **JAKOŚCI ŻYCIA** jest **negatywna (9/11) (-)**. W tym obszarze mieszkańcy wskazują cechy pozytywne wewnątrz obszaru, co sugeruje iż występuje tu wiele atutów życia społecznego w tej miejscowości. W Sołectwiej Strategii Rozwoju należy przyjąć działania eliminujące bariery i problemy otoczenia wewnętrznego i podjąć działania ograniczające wpływ zagrożeń zewnętrznych. Wykorzystać należy posiadane atuty wewnętrzne, jak również potencjał zasobów niematerialnych obszaru, a także pojawiające się szanse otoczenia zewnętrznego. Powinno to spowodować zwiększenie aktywności społecznej środowiska lokalnego, a tym samym zwiększyć stopień integracji społecznej sołectwa. W tym obszarze należy przygotować program naprawczy problemowych zagadnień, które zidentyfikowano.

Byt (+/=) (2/1-3/3): Obszar wewnętrzny bytu oceniony został korzystnie, natomiast otoczenie zewnętrzne oceniono jako obojętne. Spowodowało to, iż ogólna ocena obszaru **BYTU** wypada **korzystnie (5/4) (+)**. W budowanej strategii rozwoju należy założyć działania związane z pozytywnymi cechami i atutami tego obszaru, ograniczając wpływ cech negatywnych i zagrożeń. W budowanej wizji rozwoju sołectwa należy podjąć działania celem poprawy relacji silnych i słabych stron, przy jednoczesnym ograniczeniu wpływu zagrożeń w tym obszarze.

Tożsamość wsi i wartości życia wiejskiego (+ / =)(3/2-0/0): Obszar wewnętrzny tożsamości wsi i wartości życia wiejskiego oceniony jest korzystnie. Otoczenie zewnętrzne oceniono jako zrównoważone. Ogólna ocena obszaru **TOŻSAMOŚCI WSI i WARTOŚCI ŻYCIA WIEJSKIEGO** jest **korzystna (3/2)(+)**. Tworząc plan rozwoju tego obszaru należy przyjąć działania eliminujące zidentyfikowane bariery lub problemy wykorzystując wartości ważne dla mieszkańców z obszaru tożsamości.



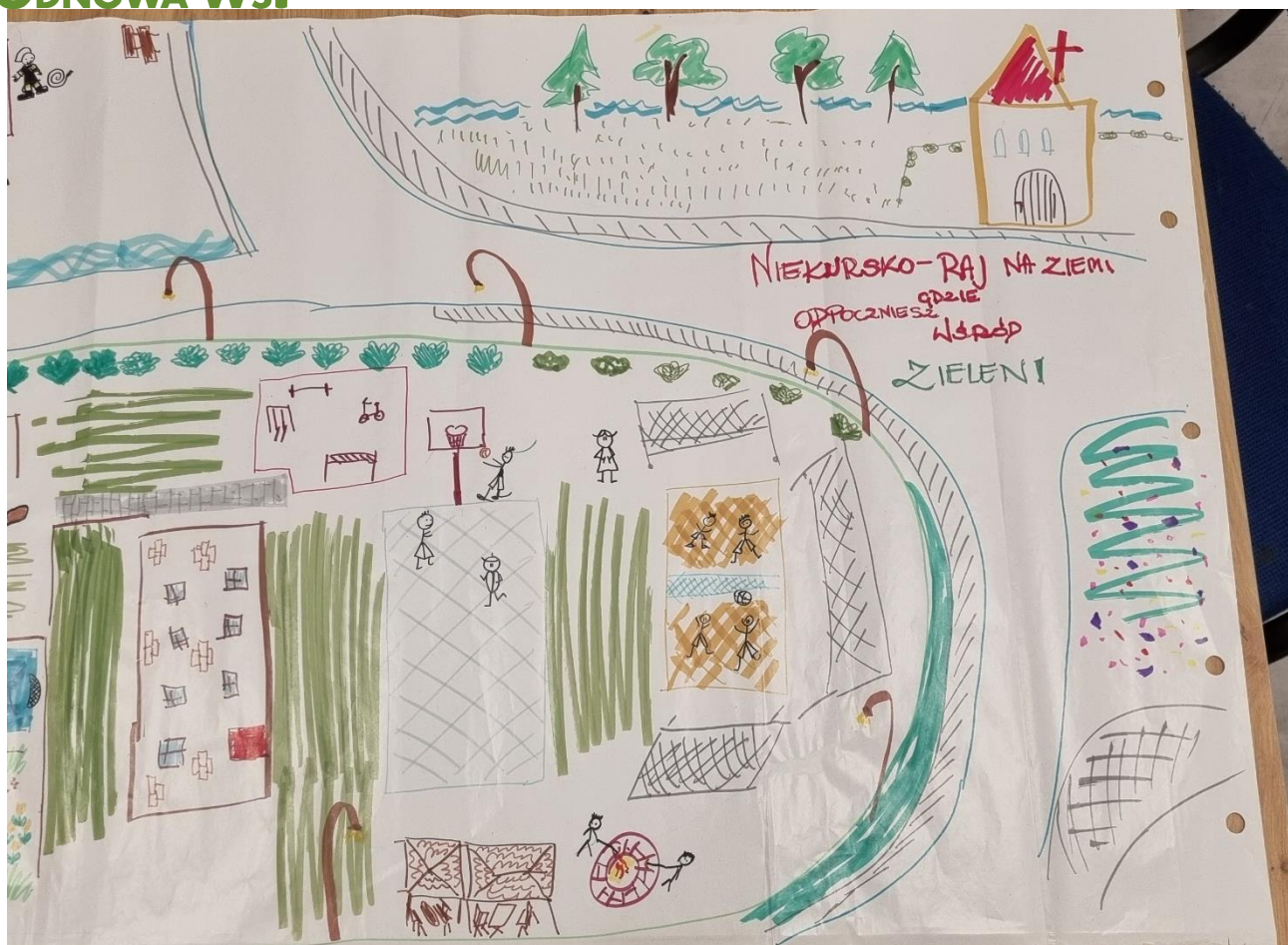
Zdjęcie 21 Prezentacja wizji obrazkowej miejscowości

Wizja hasłowa

NIKURSKO - Raj na ziemi, gdzie odpoczniesz wśród zieleni!

Wizja opisowa

Niekursko - praca i zaangażowanie mieszkańców stworzyły tę piękną i urokliwą wieś na skraju województwa i powiatu. Położenie sołectwa gwarantuje wiele naturalnych korzyści nie tylko dla mieszkańców ale również i turystów. Nowoczesne wyposażenie Sali wiejskiej i terenów rekreacyjnych pozwala na stworzenie przestrzeni integracyjnej lokalnego środowiska społecznego. Społeczność wiejska prężnie działa w stowarzyszeniach, które korzystają z możliwości pozyskiwana środków na rzecz poprawy jakości życia. Dzięki integracji i współpracy obiekty użyteczności publicznej tętnią życiem oferując szeroką gamę ofert dla wszystkich grup wiekowych. Wizytówką miejscowości stał się teren nad wiejskim stawem i kompleks rekreacyjny przy bibliotece gminnej, który teraz jest oazą wypoczynku i relaksu, a także miejscem wielu uroczystości w sołectwie. Sołectwo Niekursko patrzy w przyszłość, stawiając na nowoczesność, pielęgnując własną historię i tożsamość tych terenów.



Zdjęcie 22 Wizja obrazkowa miejscowości wykonana podczas warsztatów przez Przedstawicieli GOW



Zdjęcie 23 Praca przedstawicieli GOW nad stworzeniem wizji obrazkowe – jedna z propozycji

PROGRAM DŁUGOTERMINOWY ODNOWY WSI

Wizja wsi (hasłowa): **NIEKURSKO - Raj na ziemi, gdzie odpoczniesz wśród zieleni!**

I. Plan rozwoju			II. Program rozwoju
1. CELE Co trzeba osiągnąć by urzeczywistnić wizję naszej wsi?	2. Co nam pomoże osiągnąć cele? (zasoby, silne strony, szanse)	3. Co nam może przeszkodzić? (słabe strony, zagrożenia)	Projekty, przedsięwzięcia jakie wykonamy?
	ZASOBY których użyjemy ATUTY silne strony i szanse jakie wykorzystamy	BARIERY Słabe strony jakie wyeliminujemy Zagrożenia jakich unikniemy	
A. TOŻSAMOŚĆ WSI I WARTOŚCI ŻYCIA WIEJSKIEGO			
1. Kultywowanie tradycji i zwyczajów wiejskich.	Aktywni mieszkańcy. Fundusz sołecki. Umiejętności mieszkańców – ich pasje. Praca mieszkańców. Plac wiejski z wiatą- miejsce spotkań. Informacje: ogłoszenia, Facebook, Messenger	Słabe zainteresowanie mieszkańców pracą na rzecz wsi. Mała aktywność młodzieży. Niewystarczające środki finansowe. Różnorodność kulturowa. Słaby przepływ informacji –	1.1. Kultywowanie tradycji wiejskich: - tworzenie wieńca dożynkowego, udział w dożynkach - kultywowanie obrzędów dożynkowych. 1.2. Prowadzenie nabożeństw majowych, a także przybliżanie najmłodszym tradycji obchodów Bożego Narodzenia, świąt Wielkanocnych, świętojanek. 1.3. Wieloletnia tradycja organizowania Międzynarodowego Dnia Kobiety Wiejskiej

<p>2. Odkrywanie tradycji i historii wsi.</p>	<p>Obszar atrakcyjny przyrodniczo, ciekawe zakątki leśne. Wsparcie Urzędu Gminy, miejscowych stowarzyszeń. Możliwe do pozyskania środki zewnętrzne z LGD, Urzędu Marszałkowskiego</p>	<p>szczególnie do nowych mieszkańców. Sceptyczne podejście części mieszkańców.</p>	<p>2.1. Rewitalizacja parku przy pałacu 2.2. Spisanie historii sołectwa i jego mieszkańców, spotkania z najstarszymi mieszkańcami 2.3. Organizacja spotkań międzypokoleniowych, na których osoby starsze opowiadają najmłodszym o tradycjach polskiej wsi 2.4. Organizacja warsztatów kulturowych z historią w tle - spotkania międzypokoleniowe na których młode osoby poznają historię i kulturę sołectwa od osób starszych</p>
--	---	--	---

1. CELE Co trzeba osiągnąć by urzeczywistnić wizję naszej wsi?	2. Co nam pomoże osiągnąć cele? (zasoby, silne strony, szanse)	3. Co nam może przeszkodzić? (słabe strony, zagrożenia)	Projekty, przedsięwzięcia jakie wykonamy?
	ZASOBY których użyjemy ATUTY silne strony i szanse jakie wykorzystamy	BARIERY Słabe strony jakie wyeliminujemy Zagrożenia jakich unikniemy	
B. STANDARD ŻYCIA			
1. Podniesienie standardu obiektów użyteczności publicznej	Fundusz sołectki. Programy umożliwiające pozyskanie środków pozabudżetowych na budowę infrastruktury. Aktywnie działająca grupa mieszkańców. Dysponowanie terenem do rozwoju infrastruktury na miejsca rekreacyjne	Niewystarczające środki finansowe.	1.1. Budowa boiska do siatkówki i koszykówki 1.2. Budowa Placu zabaw 1.3. Budowa nowego ogrodzenie wokół terenu sportowo-rekreacyjnego 1.4. Doświetlenie terenu sportowo - rekreacyjnego 1.5. Rozbudowa wiaty z miejscem grillowym 1.7. Dopuszenie kuchni w Sali Wiejskiej, wyposażenie na potrzeby kubaturowych obiektów użyteczności publicznej – takich jak meble, sprzęt kuchenny, sprzęt AGD, nagłośnienie, sprzęt komputerowy,
2. Podniesienie standardu infrastruktury drogowej i okołodrogowej			2.1. Przygotowanie dokumentacji niezbędnej do przebudowy drogi gminnej 2.2. Przebudowa drogi i budowa chodnika przy placu zabaw 2.3. Doświetlenie dróg gminnych 2.4. Rozbudowa parkingu przy placu zabaw, sali wiejskiej
3. Poprawa estetyki sołectwa			3.1. Wspólne porządkowanie wsi , wykaszanie terenów zielonych i poboczy. 3.3. Nasadzenie krzewów, drzewek i kwiatów przy stawie koło Rościślawy 3.4. Nasadzenie roślin przy drogach gminnych 3.5. Oczyszczenie stawu wiejskiego.

1. CELE Co trzeba osiągnąć by urzeczywistnić wizję naszej wsi?	2. Co nam pomoże osiągnąć cele? (zasoby, silne strony, szanse)	3. Co nam może przeszkodzić? (słabe strony, zagrożenia)	Projekty, przedsięwzięcia jakie wykonamy?
	ZASOBY których użyjemy ATUTY silne strony i szanse jakie wykorzystamy	BARIERY Słabe strony jakie wyeliminujemy Zagrożenia jakich unikniemy	
C. JAKOŚĆ ŻYCIA			
1. Aktywizacja wszystkich grup wiekowych mieszkańców	Grupa odnowy wsi wraz z mieszkańcami. Sprzęt będący na wyposażeniu wsi. Fundusz sołecki; Aktywnie działający Sołtys oraz Rada Sołecka.	Niewystarczająca ilość środków finansowych. Brak stałej oferty zajęć kulturalnych. Brak zaangażowania wystarczającej liczby mieszkańców. Małe zainteresowanie wśród potencjalnych uczestników spotkań.	1.1. Warsztaty edukacyjno-kulturalne 1.2. Konkursy dla dzieci i młodzieży 1.3. Spotkania z mieszkańcami 1.4. Szkolenia z zakresu umiejętności pisania projektów 1.5. Organizowanie imprez cyklicznych 1.6. Organizacja wspólnych zajęć na świeżym powietrzu poprawiających aktywność fizyczną i zasad udzielania pierwszej pomocy. 1.7. Organizacja pikniku rodzinnego. 1.8. Warsztaty taneczne, nordic walking i zajęcia poprawiające aktywność fizyczną.
2. Poprawa dostępności do oferty kulturalnej	Duże boisko sportowe i duży teren przy placu zabaw		2.1. Turnieje piłki siatkowej 2.2. Organizowanie wycieczek rowerowych po lasach 2.3. Turniej Kół Gospodyń Wiejskich 2.4. Turniej prądo-piłki pomiędzy OSP 2.5. Cykliczne wyjazdy np. kino, teatr, muzeum, opera. 2.6. Organizacja spotkań tematycznych – np. podróznice, literatura, tradycja, zdrowe odżywianie. 2.7. Pokazy filmowe w ramach „kina pod chmurką.” 2.8. Stała oferta zajęć organizowanych przez KGW i OSP

1. CELE Co trzeba osiągnąć by urzeczywistnić wizję naszej wsi?	2. Co nam pomoże osiągnąć cele? (zasoby, silne strony, szanse)	3. Co nam może przeszkodzić? (słabe strony, zagrożenia)	Projekty, przedsięwzięcia jakie wykonamy?
	ZASOBY których użyjemy ATUTY silne strony i szanse jakie wykorzystamy	BARIERY Słabe strony jakie wyeliminujemy Zagrożenia jakich unikniemy	
D. BYT			
1. Promocja wsi i jego mieszkańców.	Zaangażowanie rady sołectkiej i innych organizacji pozarządowych. Mądrość mieszkańców. Fundusze zewnętrzne. Fundusz sołectki. Możliwość pozyskania dofinansowania w ramach środków Urzędu Marszałkowskiego.	Niewystarczające środki finansowe. Niewystarczające zaangażowanie i zainteresowanie mieszkańców. Bariery formalnoprawne. Niechęć do zmian, brak czasu.	1.1. Konkurs na najładniejsze logo sołectwa 1.2. Rozwijanie i doposażanie organizacji działających na terenie sołectwa 1.3. Promocja wsi przez udział w konkursach zewnętrznych. Np. najpiękniejszy wieniec dożynkowy, konkursy dla Kół Gospodyń Wiejskich 1.4. Organizacja otwartych zajęć rękodzieła, warsztatów promujących tradycje wiejskie, 1.5. Stworzenie i zakup materiałów promujących wieś
2. Poprawa warunków bytowych i rozwoju przedsiębiorczości wśród mieszkańców.	Plac wiejski z wiatą – jako miejsce spotkań. Wyremontowania pomieszczenia WCK. Zaangażowanie mieszkańców z pasją.	Biurokracja utrudniająca pozyskanie środków na działania ekologiczne i energooszczędne	2.1 Wsparcie lokalnych przedsiębiorców i rolników poprzez promowanie ich produktów na wiejskich imprezach 2.2. Organizacja szkoleń z zakresu pozyskiwania środków zewnętrznych 2.3. Organizacja szkoleń z zakresu pozyskiwania środków na rozwój przedsiębiorczości. 2.4. Szkolenia na temat działań proekologicznych: - alternatywne źródła ciepła, - zakładanie łąk kwietnych,

Kluczowy problem	Odpowiedź	Propozycja projektu	Czy nas stać na realizację? (tak/nie)		Punktacja	Hierarchia
			Organizacyjnie	Finansowo		
Co nas najbardziej zintegruje?	Czyny społeczne, wspólna praca	„Zielona przyszłość dla wszystkich” - promowanie i sadzenie roślin i krzewów w sołectwie	TAK	NIE	4+4+3+3+3+3	II
Na czym nam najbardziej zależy?	Budowa placu sportowo rekreacyjnego	„Plac przyjazny rodzinie” - wspólne spędzanie czasu na świeżym powietrzu	TAK	NIE	5+5+5+5+5+5	I
Co nam najbardziej przeszkadza?	Brak wspólnej dbałości o mienie sołectwie	„Piękna wieś, nasza wspólna sprawa” - organizowanie akcji sprzątnięcia, ognisko	TAK	NIE	4+2+3+2+2+2	IV
Co najbardziej zmieni nasze życie?	Integracja społeczności lokalnej – zintegrowanie wsi poprzez wspólne zaangażowanie	„Wieś otwarta dla wszystkich” - organizowanie imprez i wydarzeń kulturalnych	TAK	NIE	2+4+2+3+4+4	III
Co nam przyjdzie najłatwiej?	Promocja wsi	„Konkurs na logo sołectwa”	TAK	NIE	1+1+1+1+1+1	V

Na realizację jakiego projektu planujemy pozyskać środki zewnętrzne? Z jakich źródeł? (Maksymalnie 3 propozycje uszeregowane według ważności)

1. „Plac przyjazny rodzinie” - wspólne spędzanie czasu na świeżym powietrzu

2. „Zielona przyszłość dla wszystkich” – promowanie i sadzenie roślin i krzewów w sołectwie

3. „Wieś otwarta dla wszystkich” - organizowanie imprez i wydarzeń kulturalnych

Możliwe źródła finansowania w/w projektów:

- fundusz sołecki
- konkursy w ramach Programu Wielopolska Odnowa Wsi: Pięknieje Wielkopolska Wieś; Nasza wieś, naszą wspólną sprawą
- budżet gminy Trzcianka
- program Działaj Lokalnie
- fundacje, sponsorzy
- Czarnkowsko-Trzcianecka Lokalna Grupa Działania

**Podpisy przedstawicieli Grupy Odnowy Wsi
uczestniczących w przygotowaniu dokumentu:**

Renata Ławniczak, Anna Olczak-Hałaszcak, Anna Gębala, Magdalena Szymczak, Grzegorz Michalak, Bogusława Kotiuszko

RENATA ŁAWNICZAK	
<i>Imię i nazwisko</i>	<i>Podpis</i>
ANNA OLCZAK-HAŁUSZCZAK	
<i>Imię i nazwisko</i>	<i>Podpis</i>
ANNA GĘBALA	
<i>Imię i nazwisko</i>	<i>Podpis</i>
MAGDALENA SZYMCZAK	
<i>Imię i nazwisko</i>	<i>Podpis</i>
GRZEGORZ MICHALAK	
<i>Imię i nazwisko</i>	<i>Podpis</i>
BOGUSŁAWA KOTIUSZKO	
<i>Imię i nazwisko</i>	<i>Podpis</i>

Podpisy moderatorów odnowy wsi:

MAGDALENA GDANIEC	
<i>Imię i nazwisko</i>	<i>Podpis</i>
JAROSŁAW MACIEJEWSKI	
<i>Imię i nazwisko</i>	<i>Podpis</i>



SOŁECKA STRATEGIA ROZWOJU SOŁECTWA NOWA WIEŚ

w gminie TRZCIANKA

na lata 2023 - 2028

Dokument sporządzony przez PRZEDSTAWICIELI GRUPY ODNOWY WSI :

JUSTYNA DUDRA
KATARYZNA SZUKAJŁO
HENRYKA NAPIERAŁA
TERESA WOLDAN
RADOSŁAW BANASIK

z udziałem moderatorów:

Jarosław Maciejewski, Magdalena Gdaniec

WPROWADZENIE	3
KARTA DIAGNOZY ZAAWANSOWANIA ODNOWY WSI	6
OPIS MIEJSCOWOŚCI	8
SPRAWOZDANIE Z WIZJI W TERENIE WRAZ Z DOKUMENTACJĄ FOTOGRAFICZNĄ	10
ANALIZA ZASOBÓW	13
ANALIZA SWOT	17
ANALIZA POTENCJAŁU ROZWOJOWEGO WSI	19
WIZJA WSI	21
PROGRAM DŁUGOTERMINOWY ODNOWY WSI	23
PROGRAM KRÓTKOTERMINOWY ODNOWY WSI NA OKRES 12 MIESIĘCY	29

WPROWADZENIE

W 2023 roku Gmina Trzcianka podjęła decyzję o przystąpieniu do opracowania Strategii Rozwoju Sołectwa dla miejscowości Nowa Wieś. Grupa Odnowy Wsi Sołectwa, która zamierza zostać uczestnikiem programu Wielkopolska Odnowa Wsi, przystąpiła do przygotowania i przyjęcia Sołeckiej Strategii Rozwoju na lata 2023-2027. Dokument ten został opracowany przez przedstawicieli GOW: Justynę Dudra, Katarzynę Szukajło, Henrykę Napierała, Teresę Woldan, Radosława Banasik przy udziale moderatorów Wielkopolskiej Odnowy Wsi Magdalenę Gdaniec oraz Jarosława Maciejewskiego.



Zdjęcie nr 1 – Wjazd do miejscowości



Zdjęcie nr 2 – Krajobraz przy drodze dojazdowej do miejscowości

Opracowanie Sołeckiej Strategii Rozwoju było skutkiem przeprowadzenia **dwudniowych warsztatów**, które poprzedzone zostały wizytacją miejscowości przez moderatorów.

Podczas **wizytacji** panie Teresa Woldan, Henryka Napierała, Katarzyna Szukajło wskazały najważniejsze elementy występujące w sołectwie. Omówiły obszary i elementy, które są istotne dla mieszkańców sołectwa.

Kolejnym etapem było przeprowadzenie warsztatów zgodnie z metodologią przyjętą w ramach programu Wielkopolska Odnowa Wsi. Warsztaty zostały przeprowadzone w miejscowości Niekursko.

Pierwszego dnia warsztatów członkowie grupy pracowali nad określeniem **analizy zasobów**. Na podstawie tego dokumentu wskazywali elementy, które oceniają jako silne strony sołectwa i słabe – wymagające zmiany. Wskazywali również na to, jakie szanse i zagrożenia płyną z otoczenia zewnętrznego, które mogą zostać wykorzystane lub ograniczać rozwój sołectwa. W ten sposób przeprowadzono **analizę SWOT** - analizę, która identyfikuje i wskazuje silne i słabe strony sołectwa, oraz szanse i zagrożenia jakie mają oddziaływanie na sołectwo. Analiza ta uwzględniała poprzedni dokument, który obecnie uległ modyfikacji ze względu na realizację wcześniej zaplanowanych zadań i powstałych nowych oczekiwań mieszkańców do sytuacji panującej obecnie w sołectwie. Każda z wykazanych, obecnie występujących cech, została przypisana do jednego z obszarów potencjału rozwojowego. Są to: Standard życia, Jakość życia, Tożsamość wsi i wartości życia wiejskiego, a także Byt. Uczestnicy warsztatów przeprowadzili również **analizę potencjału rozwojowego**. Pozwoliło to wskazać najważniejsze cele ogólne oraz zaplanować rozwój tak, aby był on równomierny i wykorzystywał wszystkie obszary interwencji. Finalnie Grupa pracująca nad stworzeniem dokumentu strategicznego wskazała **wizję hasłową** i **wizję opisową** sołectwa.



Zdjęcie nr 3 – Praca grupy podczas pierwszego dnia warsztatów



Zdjęcie nr 4 – Praca grupy podczas drugiego dnia warsztatów

Drugiego dnia warsztatów mieszkańcy zobowiązani byli wskazać, na podstawie przeprowadzonych wcześniejszych analiz w poszczególnych obszarach rozwojowych sołectwa, planowane zamierzenia projektowe. Tak powstał plan długo i krótkoterminowy rozwoju sołectwa **Nowa Wieś** na najbliższy rok i 5-lat. W planie krótkoterminowym wskazano te projekty/zadania, które mieszkańcy sołectwa planują zrealizować w pierwszej kolejności – w okresie 12 miesięcy. Następnie w ramach planu długoterminowego zaplanowano zadania na lata przyszłe. W planie długoterminowym wskazano cele jakie sołectwo określiło dla realizacji **Wizji Rozwoju Sołectwa**. Cele zostały postawione w poszczególnych obszarach interwencji, które Grupa Odnowy Wsi postanowiła osiągnąć poprzez realizację zadań i projektów zapisanych w planie długoterminowym i programie krótkoterminowym.

Przedstawiciele Grupy odnowy wsi wykonali również **graficzną wizję miejscowości**. Strategia Rozwoju Sołectwa Nowa Wieś została poddana publicznej konsultacji, a następnie przyjęta przez zebranie wiejskie – w formie uchwały zebrania wiejskiego.

KARTA DIAGNOZY ZAAWANSOWANIA ODNOWY WSI

Gmina: **TRZCIANKA**

Sołectwo: **NOWA WIEŚ**

Liczba mieszkańców: **324 osoby**

Faza odnowy	Zakres działań	*	Rozwój organizacyjny	*	Sterowanie rozwojem	*
	brak działań		istnieje tylko rada sołecka		brak planowania działań w wymiarze całej wsi	
	działania fragment. lub dotyczące wąskiej grupy		rozproszone działanie organizacji			
A Inicjalna	działania spontaniczne		zawiązana grupa odnowy wsi	X	opracowanie planu i programu odnowy dla całej wsi	
	porządkowanie wsi					
	projekty startowe (z programu krótkoterminowego)		podejmuje się kroki na rzecz skoordynowania działań organizacji we wsi	X	planowanie w krótkim horyzoncie czasowym	X
	przekonywanie mieszkańców do idei odnowy wsi i integrowanie wokół pierwszych przedsięwzięć	X				
B Początkowa	różnorodne projekty (z programu długoterminowego) nastawione na usunięcie podstawowych barier i zaspokojenie głównych potrzeb	X	liczna grupa odnowy wsi (skupia przedstawicieli organizacji i instytucji)		systematyczne planowanie działań, (np. roczne plany rzeczowo-finansowe, kalendarze imprez)	X
			zawiązane stowarzyszenie na rzecz rozwoju (odnowy) wsi		wykorzystywanie gminnych instrumentów wsparcia	
	pobudzenie mieszkańców do odnowy własnych posesji		skoordynowane działanie organizacji obecnych we wsi		proste instrumenty komunikacji wewnętrznej	
C Zaawansowana	projekty jakościowo zmieniające kluczowe obszary życia oraz kształtujące strukturę wsi		„koalicja” organizacji i instytucji na rzecz odnowy wsi		projektowanie działań (projekty)	
					pozyskiwanie środków zewnętrznych	

	projekty wyróżniające wieś, kształtuje się centrum wiejskie		liczne stowarzyszenie odnowy wsi		systematyczne planowanie rozwoju (aktualizowanie planu i programu odnowy wsi)	
	powszechne zaangażowanie mieszkańców w projekty publiczne		animacja aktywności poszczególnych grup mieszkańców		rozwinięta komunikacja wewnętrzna	
	powszechna odnowa prywatnych posesji				promocja wsi	
D Całościowa	lokalnie oraz regionalnie powiązane ze sobą projekty wywołujące efekt synergiczny (nacisk na tworzenie miejsc pracy)		stowarzyszenie odnowy wsi instytucją rozwoju lokalnego (Centrum Aktywności Lokalnej)		kompleksowe i szczegółowe planowanie przestrzenne	
	ukształtowane „centrum wiejskie”		rozwój wsi oparty na aktywności kluczowych grup mieszkańców (rolników, przedsiębiorców, młodzieży, kobiet) i stowarzyszeń		powszechny udział grup mieszkańców w strategicznym planowaniu rozwoju	
	świadome kształtowanie czynników rozwoju (np. wykorzystania odnawialnych energii)				rozwinięta promocja oraz komunikacja z otoczeniem	
	projekty kreujące „wieś tematyczną”				instrumenty wsparcia działań prywatnych	
	dostosowanie projektów prywatnych do programu odnowy wsi					

Wstaw X gdy spełnia warunek

OPIS MIEJSCOWOŚCI

Nowa Wieś jest położona w województwie wielkopolskim, w powiecie czarnkowsko-trzcianeckim, w gminie Trzcianka. Powstała w 1618 roku jako osada rolnicza i początkowo nosiła nazwę Kazimierzowo. W 1772 roku została wcielona do Królestwa Prus i otrzymała niemiecką nazwę Neudorf. Wieś posiadała własną kuźnię, młyn, karcznię, gorzelnię i strzelnicę. W 1945 roku ludność niemiecka opuściła wieś a osiedlili się Polacy głównie z województwa poznańskiego, kresów wschodnich i województwa łódzkiego.

W Nowej Wsi znajduje się Neogotycki Kościół pw. św. Apostołów Piotra i Pawła, który powstał w 1908 roku. Wieża kościelna wraz z mechanizmem zegarowym uległa częściowemu zniszczeniu w 1945 roku kiedy w kościół uderzył pocisk. W Nowej Wsi znajduje się również budynek po dawnej szkole podstawowej, który dziś jest siedzibą BPICK w Trzciance Filia w Nowej Wsi, Koła Gospodyń Wiejskich w Nowej Wsi „Gosposie znad stawu” oraz Ochotniczej Straży Pożarnej (Wiejskie Centrum Kultury). Przy budynku szkoły powstała w 2023 roku nowa Remiza Strażacka. W centralnej części wioski znajduje się sala wiejska, na której organizowane są zebrania i odbywa się wiele społecznych inicjatyw. Plac zabaw i boisko sportowe jest miejscem spotkań całych rodzin i wspólnej integracji mieszkańców.



Zdjęcie nr 5 – Lokalizacja obiektów publicznych sołectwa



Zdjęcie nr 7 Nowoczesny obiekt strażnicy OSP

Ochotnicza Straż Pożarna w Nowej Wsi powstała 22 lipca 1946 roku. Początkowo skupiała 16 członków. Sztandar OSP w Nowej wsi został zakupiony w 1949 roku i jest użytkowany do dnia dzisiejszego. W lutym 2010 roku OSP w Nowej Wsi otrzymała samochód pożarniczy GBA 2/16 marki Steyr z zabudową Rosenbauer z 1975 roku, który jest użytkowany do dnia dzisiejszego i jest najstarszym samochodem tego typu w powiecie czarnkowsko-trzcianeckim. W 2023 roku po kilku latach przerwy została reaktywowana Młodzieżowa Drużyna Pożarnicza, która we wrześniu tego roku zajęła 2 miejsce w miejsko-gminnych zawodach sportowo pożarniczych. Aktualnie OSP Nowa Wieś liczy 10 członków mogących brać udział w akcjach ratowniczo-gaśniczych, oraz 8 członków honorowych. Dodatkowo Młodzieżowa Drużyna Pożarnicza liczy 10 osób. OSP w Nowej Wsi bierze udział w licznych imprezach, zawodach i przedsięwzięciach sołectwa stojąc na straży bezpieczeństwa mieszkańców.

Stowarzyszenie „Nasza Wieś – Nowa Wieś” powstało 02.09.2019 r. Stowarzyszenie działa na rzecz społeczności lokalnej organizując wiele inicjatyw mających na celu integrację społeczności lokalnej, upiększanie okolicy i stwarzanie miejsc sprzyjających spotkaniom na świeżym powietrzu. Pozyskuje na to środki z grantów np. z Czarnkowsko-Trzcianeckiej LGD, Ośrodka Wsparcia Ekonomii Społecznej.

Koło Gospodyń Wiejskich w Nowej Wsi „Gosposie znad stawu” powstało 14 stycznia 2021 roku. Koło reprezentuje Nową Wieś w konkursach kulinarnych, Bitwie Regionów, reprezentuje gminę na Agro-Targach, pozyskuje granty na działalność statutową integrując mieszkańców. W swojej krótkiej działalności Koło zdobyło wyróżnienie w konkursach kulinarnych za „Szarlotkę w nowej odsłonie” oraz „Babkę ziemniaczaną z sosem grzybowym”. Z dofinansowania programu „Działaj lokalnie” Koło zorganizowało zajęcia sportowe „Sport to zdrowie – każdy w Nowej Wsi to powie” które przyciągnęło wielu mieszkańców sołectwa i nie tylko.

Sołtys oraz Rada Sołecka w szczególny sposób aktywizuje się w obszarze dbałości o estetykę wsi, utrzymanie porządku angażując mieszkańców do pomocy.

Wszystkie organizacje działające na terenie sołectwa, sołtys i mieszkańcy starają się dbać aby nasza wieś była przyjazna mieszkańcom, urokliwa i zachęcająca do odwiedzin .

Miejsce i data przeprowadzenia wizji: Nowa Wieś, listopad 2023

Uczestnicy wizytacji: Teresa Woldan, Henryka Napieralska, Katarzyna Szukajło oraz Jarosław Maciejewski i Magdalena Gdaniec – moderatorzy WOW

Nowa Wieś - sołectwo w województwie wielkopolskim, w powiecie czarnkowsko-trzcianeckim w gminie Czarnków. Sołectwo składa się z miejscowości Nowa Wieś oraz Rudka. Liczebność sołectwa wynosi w przybliżeniu 320 osób. Miejscowość położona jest przy drodze powiatowej od której odchodzą drogi gminne, gro jest nieutwardzonych albo brukowych. Występujące oświetlenie uliczne to lampy sodowe, ilość oprawa niewystarczająca – oświetlenie wymaga modernizacji wraz z rozbudową. Na części miejscowości występują chodniki – przede wszystkim jednostronnie, jest to jednak element infrastruktury drogowej do rozbudowy. Brak jest w ogóle ścieżek rowerowych. Forma zabudowy jest zróżnicowana. Głównie występują w zwartej zabudowie budynki jednorodzinne, choć na części sołectwa zachowało się budownictwo wielorodzinne tzw. po peegerowskie – 2 bloki. Występują również zabudowania siedliskowe dla funkcjonujących gospodarstw rolnych, gdzie prowadzona jest wyłącznie produkcja roślinna. Miejscowość wyposażona jest w sieć wodociągową. W sołectwie nie ma zastosowania zbiorczy system odprowadzenia ścieków komunalnych - oczyszczanie ścieków odbywa się poprzez odprowadzenie ścieków bytowych do zbiorników bezodpływowych oraz do przydomowych oczyszczalni ścieków. Do sołectwa został doprowadzony Internet szerokopasmowy, nie doprowadzono natomiast sieci gazowej. W miejscowości mieszkańcy posiadają do dyspozycji salę wiejską. Budynek ten został wyremontowany w zakresie Sali głównej, wymaga jednakże remontu części kuchennej, sanitariatów i systemu grzewczego. Budynek wymaga doposażenia w nowy sprzęt. Teren przy świetlicy pełni funkcję wyłącznie parkingową – jest niewielkich rozmiarów. Mieszkańcy mają możliwość korzystania również z budynku po byłej w szkole. Jest tam zlokalizowana Filia Biblioteki, to również siedziba Koła Gospodyń Wiejskiej oraz Ochotniczej Straży Pożarnej. Ten obiekt to Centrum Kultury Wiejskiej. Jest to budynek po remoncie, który wymaga doinwestowania w sprzęt i wyposażenie. Na terenie sołectwa znajduje się kilka miejsc, które zostały zagospodarowane na miejsca rekreacji. Przy Sali jest boisko do piłki nożnej – teren pozbawiony zasilania w prąd. Przy siedzibie KGW i OSP znajduje się obszar wymagając zagospodarowania. Miejsce wypoczynku dla mieszkańców to staw w centrum wsi wraz z przyległym parkiem, gdzie nieopodal zlokalizowane są urządzenia placu zabaw. Na terenie sołectwa z obiektów kultu religijnego występują wyłącznie 2 przydrożne krzyże. Nabożeństwa religijne odbywają się w kościele p.w. Piotra i Pawła. To zabytkowy obiekt. Sołectwo przynależy do parafii w Trzciance. W sołectwie, pomimo dużej aktywności mieszkańców, nie zawiązano jeszcze formalnie Grupy Odnowy Wsi. Działają inne organizacje: Koło Gospodyń Wiejskich funkcjonuje od stycznia 2022 roku, Stowarzyszenie „Nasza Wieś Nowa Wieś”, Ochotnicza Straż Pożarna Nowa Wieś oraz Młodzieżowa Drużyna Pożarnicza. Sołectwo na działalność prospołeczną wykorzystuje fundusz sołecki. Komunikacja w sołectwie odbywa się w sposób tradycyjny poprzez wywieszanie ogłoszeń na tablicy informacyjnej, poprzez ogłoszenia parafialne oraz poprzez publikację ogłoszeń na portalu społecznościowym FB KGW Nowa Wieś.

Opracowanie: Magdalena Gdaniec i Jarosław Maciejewski na podstawie wizji w terenie.



Zdjęcie nr 9 – Sala wiejska w miejscowości – wewnątrz



Zdjęcie nr 10 – Kościół parafialny w Nowej Wsi



Zdjęcie nr 11 – Teren rekreacyjny i plac zabaw



Zdjęcie nr 12 – Tablica informacyjna o sołectwie



Zdjęcie nr 13 – Wiata rekreacyjna



Zdjęcie nr 14 – Obiekty kultu religijnego



Zdjęcie nr 15 – Tablica o dofinansowaniu remontu Sali wiejskiej



Zdjęcie nr 16 – Kuchnia mobilna na wyposażeniu KGW



Zdjęcie nr 17 – Rollap KGW



Zdjęcie nr 18 – Klomb na wieździe do wsi



Zdjęcie nr 19 – Teren sportowy boiska piłkarskiego



Zdjęcie nr 20 – Staw na terenie sołectwa

ANALIZA ZASOBÓW – część I

RODZAJ ZASOBU*	Opis (nazwanie) zasobu jakim wieś dysponuje	Znaczenie zasobu (odpowiednio wstaw X)		
		MAŁE	DUŻE	WYRÓZ NIAJĄCE
PRZYRODNICZY				
walory krajobrazu, rzeźby terenu	Teren płaski, pola, łąki, lasy ,staw		x	
stan środowiska	Bardzo dobry, brak uciążliwych przedsiębiorstw		x	
walory klimatu	Klimat umiarkowany	x		
walory szaty roślinnej	Lasy mieszane, łąki, pola	x		
cenne przyrodniczo obszary lub obiekty	Pomniki przyrody : dęby		x	
świat zwierzęcy (ostoję, siedliska)	Żurawie, dzikie kaczki, kuropatwy		x	
wody powierzchniowe (cieki, rzeki, stawy)	Dwa stawy wiejskie, stawy prywatne		x	
wody podziemne	Wysoki stan wód podziemnych	x		
gleby	Gleby słabe IV, V i VI klasa,		x	
kopaliny	Nie zidentyfikowano			
walory geotechniczne	Nie występuje			
KULTUROWY				
walory architektury	zabudowa wiejska zagrodowa, jednorodzinna, kalenicowy układ budynków	x		
walory przestrzeni wiejskiej publicznej	Zadbana przestrzeń wokół sali wiejskiej, boiska, budynku szkoły, placu zabaw			x
walory przestrzeni wiejskiej prywatnej	Zadbane zabudowy jednorodzinne, zagrodowe		x	
zabytki i pamiątki historyczne	Zabytkowe drzewa – dęby, Neogotycki Kościół pw.św.Apostołów Piotra i Pawła – 1908r., najstarszy budynek mieszkalny w wiosce z końca XVII wieku		x	
osobliwości kulturowe	Nie zidentyfikowano			
miejsca, osoby i przedmioty kultu	Krzyż witający wszystkich przyjezdnych, znajdujący się przy Kościele		x	
święta, odpusty, pielgrzymki	Odpust kościelny	x		

tradycje, obrzędy, gwara	Tradycja wyplatania wieńca dożynkowego, Noc świętojańska, wspólne śpiewanie kolęd, wspólne dekorowanie pisanek wielkanocnych,		x	
legendy, podania i fakty historyczne	Legenda o Dębie		x	
przekazy literackie	Wiersze okolicznościowe pisane przez lokalną patriotkę, kroniki OSP i KGW		x	
ważne postacie i przekazy historyczne	Nie zidentyfikowano			
specyficzne nazwy	Dąb Pokoju	x		
specyficzne potrawy	Potrawy regionalne z ziemniaka, pochodzące ze wschodu np. babka ziemniaczana		x	
dawne zawody	Hafciarki,	x		
zespoły artystyczne, twórcy	Nie zidentyfikowano			
ANALIZA ZASOBÓW – część II				
RODZAJ ZASOBU	Opis (nazwanie) zasobu jakim wieś dysponuje	Znaczenie zasobu (odpowiednio wstaw X)		
		MAŁE	DUŻE	WYRÓŻNIAJĄCE
OBIEKTY I TERENY				
działki pod zabudowę mieszkaniową	Brak możliwości budowania		x	
działki pod domy letniskowe	Nie występują			
działki pod zakłady usługowe i przemysł	Nie występują			
pustostany mieszkaniowe	Kilka pustostanów	x		
pustostany poprzemysłowe	Nie występują			
tradycyjne nieużytkowane obiekty gospodarskie (stodoły, spichlerze, kuźnie, młyny, itp.)	Nie występują			
INFRASTRUKTURA SPOŁECZNA				
plac publicznego spotkań, festynów	Plac zabaw, boisko sportowe, plac przy remizie i wiejskim centrum kultury			x
sale spotkań, świetlice, kluby	Sala wiejska, siedziba OSP, siedziba KGW, wiata na placu zabaw			x
miejsca uprawiania sportu	Boisko sportowe, plac zabaw z boiskami			x
miejsca rekreacji	Plac zabaw, staw			x

ścieżki rowerowe, szlaki turystyczne	Nie występuje			
szkoły	Nie występuje			
przedszkola	Nie występuje			
biblioteki	BPiCK w Trzciance filia w Nowej Wsi			x
placówki opieki społecznej	Nie występuje			
placówki służby zdrowia	Nie występuje			

INFRASTRUKTURA TECHNICZNA

wodociąg, kanalizacja	Wodociąg, brak kanalizacji	x		
drogi (nawierzchnia, oznakowanie oświetlenie)	Drogi gminne, brak wystarczającego oświetlenia, brak ścieżek rowerowych	x		
chodniki, parkingi,	Chodnik przy drodze głównej	x		
sieć telefoniczna i dostępność Internetu	Dostęp do sieci telefonicznej, dostęp do internetu		x	
telefonia komórkowa	Zasięg z każdej sieci komórkowej, na zewnątrz dobry, w domach słaby	x		
Internet szerokopasmowy	brak			
transport publiczny: a) kolej (przystanki) b) autobus (przystanki)	a) brak b) autobus szkolny		x	
inne				

ANALIZA ZASOBÓW – część III

RODZAJ ZASOBU	Opis (nazwanie) zasobu jakim wieś dysponuje	Znaczenie zasobu (odpowiednio wstaw X)		
		MAŁE	DUŻE	WYRÓŻNIAJĄCE
GOSPODARKA, ROLNICTWO				
miejsca pracy (gdzie, ile?)	Rolnicy indywidualni zatrudniający 1-2 pracowników, działalności gospodarcze jednoosobowe i mikroprzedsiębiorstwa	x		
znane firmy produkcyjne i zakłady usługowe i ich produkty	Produkcja mebli, schodów, okien, obróbka tworzyw sztucznych, firma reklamowa	x		
gastronomia	Nie występuje			
miejsca noclegowe	Nie występują			
gospodarstwa rolne	10 gospodarstw rolnych		x	

uprawy hodowle	Uprawy zbóż		x	
możliwe do wykorzystania odpady produkcyjne	Nie występują			
zasoby odnawialnych energii	Solary, fotowoltaika na budynkach prywatnych		x	

ŚRODKI FINANSOWE I POZYSKIWANIE FUNDUSZY

środki udostępniane przez gminę i/lub powiat	Fundusz sołecki, dotacje dla OSP i KGW na działalność statutową			x
środki wypracowywane	Prace społeczne mieszkańców, granty zdobyte przez Stowarzyszenie, KGW i OSP.			x

MIESZKAŃCY

autorytety i znane postacie we wsi	Osoby działające społecznie na rzecz mieszkańców podejmujący wiele inicjatyw społecznych : sołtys, zarząd Stowarzyszenia, KGW, OSP, członkowie Rady Sołeckiej		x	
krajanie znani w regionie, w kraju i zagranicą	Nie zidentyfikowano			
osoby o specyficznej lub ważnej wiedzy i umiejętnościach, m.in. studenci	policjanci, strażacy, nauczyciele, rolnicy, przedsiębiorcy		x	
przedsiębiorcy, sponsorzy	Właściciele firm usługowych , rolnicy, osoby prywatne		x	
osoby z dostępem do Internetu i umiejętnościach informatycznych	Mieszkańcy posiadający dostęp do internetu		x	
pracownicy nauki	Nie występuje			
związki i stowarzyszenia	Stowarzyszenie „Nasza Wieś-Nowa Wieś” Koło Gospodyń Wiejskich „Gosposie znad stawu” OSP Nowa Wieś			x
kontakty zewnętrzne (np. z mediami)	Telewizja i media lokalne		x	
współpraca zagraniczna i krajowa	Współpraca z Czarnkowsko-Trzcianecką LGD oraz z sołectwami gminy Trzcianka, OWES			x

INFORMACJE DOSTĘPNE O WSI

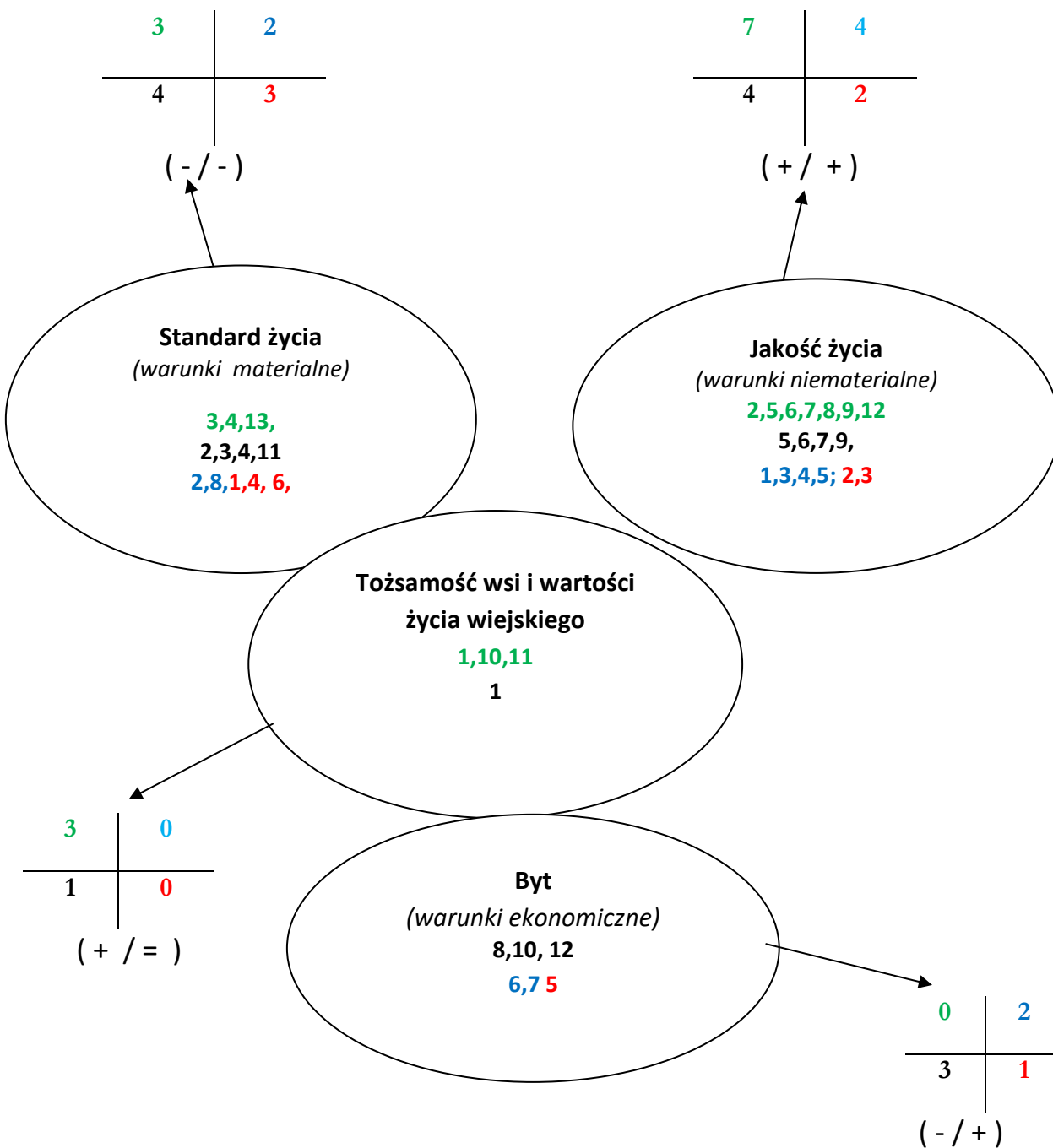
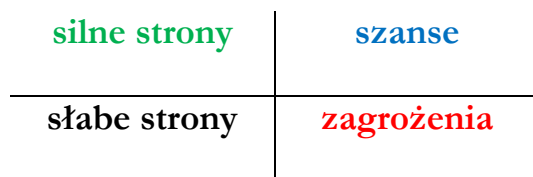
publikatory, lokalna prasa	Nie zidentyfikowano			
książki, przewodniki	Informacje w przewodnikach wydanych przez Urząd Miasta Trzcianki		x	
strony www	FB Stowarzyszenia „Nasza Wieś – Nowa Wieś”			x

	FB KGW „Gospoście znad stawu” FB OSP w Nowej Wsi			
--	---	--	--	--

ANALIZA SWOT

SILNE STRONY (atuty wewnętrzne)	SŁABE STRONY (słabości wewnętrzne)
<ol style="list-style-type: none"> 1. Atrakcyjne położenie (lasy, pola, łąki, grzyby, jagody) -T 2. Brak uciążliwego przemysłu – J 3. Boisko sportowe, plac zabaw – S 4. Wyremontowana świetlica wiejska – miejsce spotkań i integracji – S 5. Współpracujące organizacje: Rada Sołecka, KGW, Stowarzyszenie, OSP – J 6. Aktywność sołtysa i stałej grupy mieszkańców – J 7. Dobre położenie – blisko do większych miast – J 8. Staw w centrum – miejsce rekreacji i wędkowania – J 9. Cykliczność organizowanych imprez dla mieszkańców – J 10. Podtrzymanie przez mieszkańców tradycji i obrzędów: dożynki, noc świętojańska -T 11. Promocja regionalnej kuchni, udział w konkursach i reprezentowanie wsi na zewnątrz – T 12. Prężnie działające BPiCK filia Nowa Wieś – J 13. Wyremontowane sale KGW, OSP, biblioteki – S 	<ol style="list-style-type: none"> 1. Małe zainteresowanie młodych obyczajami i tradycjami – T 2. Brak dostępności działek budowlanych – S 3. Brak chodników i ścieżek rowerowych(Nowa Wieś-Rudka, Nowa Wieś-Runowo) – S 4. Zły stan dróg głównie Nowa Wieś – Runowo – S 5. Mała integracja międzypokoleniowa, – J 6. Brak elementu bezpieczeństwa ruchu drogowego – progi zwalniające lub inne ograniczenia prędkości -J 7. Starzejące się społeczeństwo i brak możliwości zatrzymania młodych ludzi z uwagi na brak możliwości budowania domów, wyjazdy zarobkowe. -J 8. Brak strony Facebook Społeczeństwa – B 9. Słaba świadomość mieszkańców na temat ochrony środowiska – J 10. Brak aktualnych broszur na temat sołectwa, reklamy, tomików poezji itp., które promowałyby działalność sołectwa – B 11. Konieczne ogrzewanie i wykończenie Sali wiejskiej oraz elewacji budynku szkoły – S 12. Brak szkoleń i zajęć z zakresu podnoszenia umiejętności dla mieszkańców (znajomość internetu) – B

SZANSE (okazje zewnętrzne płynące z otoczenia)	ZAGROŻENIA (zagrożenia płynące z otoczenia)
1. Dobra współpraca z samorządem gminnym – J 2. Programy finansujące projekty infrastrukturalne -S 3. Udział sołectwa w imprezach gminnych i promocja sołectwa -J 4. Pozyskiwanie sponsorów, którzy chcą wesprzeć działalność sołectwa – J 5. Wymiana doświadczeń i wspólne działania z innymi sołectwami – J 6. Trend wypoczynku na wsi – rozwój agroturystyki – B 7. Środki zewnętrzne na rozwój rolnictwa – B 8. Uczestnictwo w programie Wielkopolska Odnowa Wsi – S	1. Trudność – formalna, instytucjonalna i kosztochłonność inwestycji w zakresie budowy dróg rowerowych – S 2. Tendencja ograniczania liczby połączeń komunikacji publicznej – J 3. Duże zagrożenie pożarne w czasie letnim – J 4. Duża biurokracja i strach przed pisaniem wniosków o dofinansowania – S 5. Niska wiedza na tematy pozyskiwania środków z zewnątrz – B 6. Duża konkurencja w ubieganiu się o środki – S



OPIS obszarów oddziaływania na sołectwo:

Standard życia (-/-)(3/4-2/3): Obszar wewnętrzny standardu życia jest niekorzystny, otoczenie zewnętrzne tego obszaru również zostało ocenione negatywnie. Obszar **STANDARDU ŻYCIA** w ogólnej ocenie oceniony jest **na ujemnym poziomie (5/7)(-)**. W obszarze tym mieszkańcy borykają się ze stanem infrastruktury technicznej – jej niedostatecznym standardem i brakiem odpowiedniego wyposażenia, również zagospodarowania terenów publicznych. Pomimo to zauważają atuty sołectwa, które pozwolą na przygotowanie odpowiedniej Strategii Rozwoju Sołectwa zorientowanej na niwelowanie problemów i barier wewnętrznych obszaru, jak również zagrożeń otoczenia zewnętrznego obszaru.

Jakość życia (+/+) (7/4-4/2): Obszar wewnętrzny jakości życia oceniony pozytywnie tak jak oceniono otoczenie zewnętrzne. Ogólna ocena obszaru **JAKOŚCI ŻYCIA** jest **pozytywna (11/6) (+)**. W tym obszarze mieszkańcy wskazują cechy pozytywne wewnątrz obszaru, co sugeruje iż występują znajdują wiele atutów życia w tej miejscowości. W Sołectkiej Strategii Rozwoju należy przyjąć działania eliminujące bariery i problemy otoczenia wewnętrznego i podjąć działania ograniczające wpływ zagrożeń zewnętrznych. Wykorzystać należy posiadane atuty wewnętrzne, jak również potencjał zasobów niematerialnych obszaru, a także pojawiające się szanse otoczenia zewnętrznego. Powinno to spowodować zwiększenie aktywności społecznej środowiska lokalnego, a tym samym zwiększyć stopień integracji społecznej sołectwa.

Byt (-/+) (0/3-2/1): Obszar wewnętrzny bytu oceniony został jako ujemny natomiast pozytywie oceniono otoczenie zewnętrzne. Spowodowało to, iż ogólna ocena obszaru wypada niekorzystnie **(2/4) (-)**. W budowanej strategii rozwoju należy założyć działania związane z pozytywnymi cechami i atutami tego obszaru, ograniczając wpływ cech negatywnych i zagrożeń. W budowanej wizji rozwoju sołectwa należy podjąć działania celem poprawy relacji silnych i słabych stron, przy jednoczesnym ograniczeniu wpływu zagrożeń w tym obszarze.

Tożsamość wsi i wartości życia wiejskiego (+ / =) (3/1-0/0): Obszar wewnętrzny tożsamości wsi i wartości życia wiejskiego oceniony jest korzystnie. Otoczenie zewnętrzne oceniono jak wyrównane. Ogólna ocena obszaru **TOŻSAMOŚCI WSI i WARTOŚCI ŻYCIA WIEJSKIEGO** jest **korzystna (3/1)(+)**. Tworząc plan rozwoju tego obszaru należy przyjąć działania eliminujące zidentyfikowane bariery lub problemy wykorzystując wartości ważne dla mieszkańców z obszaru tożsamości.

W budowanej strategii należy wykorzystać Tożsamość wsi oraz Jakość życia, które to mogą stanowić **Dźwignię rozwoju sołectwa**.




Zdjęcie 21 Prezentacja wizji obrazkowej miejscowości

Wizja hasłowa

Nasza wspólna wieś – Nowa Wieś

Wizja opisowa

Nowa Wieś - dzięki wspólnej pracy mieszkańców jest wsią zadbaną i urokliwą. Położenie pośród bogactwa natury daje wiele atrakcji nie tylko dla mieszkańców ale również i turystów. To wieś nowoczesnie wyposażona – z różnorodnymi elementami infrastruktury sportowej i rekreacyjnej, które systematycznie wykorzystywane są przez mieszkańców. Społeczność wiejska prężnie działa w różnorodnych organizacjach formalnych, które korzystają z możliwości pozyskiwana środków na rzecz poprawy jakości życia. Dzięki integracji i współpracy obiekty użyteczności publicznej tętnią życiem oferując szeroką gamę ofert dla wszystkich grup wiekowych. Dumą mieszkańców jest centrum wsi, z kompleksowo zagospodarowanym stawem, który jest oaza wypoczynku i relaksu a także miejscem wielu uroczystości w sołectwie. Pomnik Przyrody – Dąb Pokoju jest świadkiem przemijającego czasu oraz symbolem siły i przetrwania.



Zdjęcie 22 Widza obrazkowa miejscowości wykonana podczas warsztatów przez Przedstawicieli GOW



Zdjęcie 23 Praca przedstawicieli GOW nad stworzeniem wizji obrazkowe – jedna z propozycji

PROGRAM DŁUGOTERMINOWY ODNOWY WSI

Wizja wsi (hasłowa): **Nasza wspólna wieś – Nowa Wieś**

I. Plan rozwoju			II. Program rozwoju
1. CELE Co trzeba osiągnąć by urzeczywistnić wizję naszej wsi?	2. Co nam pomoże osiągnąć cele? (zasoby, silne strony, szanse)	3. Co nam może przeszkodzić? (słabe strony, zagrożenia)	Projekty, przedsięwzięcia jakie wykonamy?
	ZASOBY których użyjemy ATUTY silne strony i szanse jakie wykorzystamy	BARIERY Słabe strony jakie wyeliminujemy Zagrożenia jakich unikniemy	
A. TOŻSAMOŚĆ WSI I WARTOŚCI ŻYCIA WIEJSKIEGO			
1. Kultywowanie tradycji i zwyczajów wiejskich.	Aktywni mieszkańcy. Fundusz sołecki. Umiejętności mieszkańców – ich pasje. Praca mieszkańców. Plac wiejski z wiatą- miejsce spotkań.	Słabe zainteresowanie mieszkańców pracą na rzecz wsi. Mała aktywność młodzieży. Niewystarczające środki finansowe.	1.1. Kultywowanie tradycji wiejskich: - tworzenie wieńca dożynkowego - kultywowanie obrzędów dożynkowych. 1.2. Prowadzenie nabożeństw majowych. 1.3. Przybliżanie najmłodszym tradycji obchodów Bożego Narodzenia, świąt Wielkanocnych, świętojanek.
2. Budowanie relacji międzypokoleniowych.	Informacje: ogłoszenia, Facebook, Messenger Obszar atrakcyjny przyrodniczo, ciekawe zakątki leśne. Wsparcie Urzędu Gminy, miejscowych stowarzyszeń.	Różnorodność kulturowa. Słaby przepływ informacji – szczególnie do nowych mieszkańców. Sceptyczne podejście części mieszkańców.	2.1. Organizacja uroczystości, imprez między pokoleniowych (np. mecze, Dzień Babci i Dziadka, Dzień Matki i Ojca połączony z Dniem Dziecka itp.). 2.2. Przygotowywanie dla nowych mieszkańców indywidualnych zaproszeń na imprezy sołeckie. 2.3. Organizacja spotkań międzypokoleniowych, na których osoby starsze opowiadają najmłodszym o tradycjach polskiej wsi

	Możliwe do pozyskania środki zewnętrzne z LGD, Urzędu Marszałkowskiego.		<p>2.4. Organizacja warsztatów kulturowych z historią w tle - spotkania międzypokoleniowe na których młode osoby poznają historię i kulturę sołectwa od osób starszych</p> <p>2.5. Organizacja wieczorku poetyckiego z lokalną poetką patriotką, połączone z przekazaniem ciekawostek historycznych o Nowej Wsi</p>
<p>3. Podnoszenie świadomości o tożsamości sołectwa.</p>			<p>3.1 Przygotowanie materiału na temat walorów przyrodniczych – celem stworzenia ścieżki przyrodniczej w okolicy stawu – warsztaty między pokoleniowe</p> <p>3.2 Przygotowanie i opracowanie materiału na potrzeby „Przyrodniczej gry terenowej”.</p> <p>3.3 Organizacja konkursu fotograficznego – „Nasza historia to nasz początek”.</p> <p>3.4. Organizacja wystawy plenerowej - „Wspólne poszukiwania śladów naszej historii”</p> <p>3.1. Nowa wieś w starej fotografii i dokumentach - wystawa.</p>

<p>1. CELE</p> <p>Co trzeba osiągnąć by urzeczywistnić wizję naszej wsi?</p>	<p>2. Co nam pomoże osiągnąć cele? (zasoby, silne strony, szanse)</p>	<p>3. Co nam może przeszkodzić? (słabe strony, zagrożenia)</p>	<p>Projekty, przedsięwzięcia jakie wykonamy?</p>
<p>ZASOBY których użyjemy</p> <p>ATUTY silne strony i szanse jakie wykorzystamy</p>	<p>BARIERY Słabe strony jakie wyeliminujemy</p> <p>Zagrożenia jakich unikniemy</p>		

B. STANDARD ŻYCIA

<p>1. Podniesienie standardu obiektów użyteczności publicznej</p>	<p>Fundusz sołecki. Programy umożliwiające pozyskanie środków</p>	<p>Niewystarczające środki finansowe.</p>	<p>1.1. Przeprowadzenie prac modernizacyjnych Wiejskiego Centrum Kultury np. wykonanie nowej elewacji, remont bieżący.</p> <p>1.2. Budowa ogrodzenia przy Wiejskim Centrum Kultury.</p>
--	---	---	---

	<p>pozabudżetowych na budowę infrastruktury. Aktywnie działająca grupa mieszkańców. Dysponowanie terenem do rozwoju infrastruktury na miejsca rekreacyjne</p>		<p>1.3. Modernizacja systemu grzewczego budynku sali - przyłączenie ogrzewania ekologicznego do sali wiejskiej. 1.4. Modernizacja kuchni, toalet i korytarza w sali wiejskiej – remont generalny, przebudowa i kompleksowe wyposażenie. 1.5. Renowacja przystanku autobusowego plus mural na ścianie budynku 1.6. Utwardzenie i wyrównanie terenu obok przystanku autobusowego. 1.7. Poprawa infrastruktury drogowej i okołodrogowej – modernizacja i budowa chodników 1.8. Doposażenie kuchni w Wiejskim Centrum Kultury 1.9. Zakup wyposażenia na potrzeby kubaturowych obiektów użyteczności publicznej – takich jak meble, sprzęt kuchenny, sprzęt AGD, nagłośnienie, sprzęt komputerowy itp.</p>
<p>2. Poprawa stanu i rozbudowa infrastruktury sportowo-rekreacyjnej</p>			<p>2.1. Przegląd techniczny i renowacja placu zabaw. 2.2. Modernizacja wraz z rozbudową placu zabaw. 2.2. Budowa boiska do plażowej piłki siatkowej. 2.3. Budowa boiska do koszykówki. 2.4. Zakup i montaż nowych bramek na boisku sportowym, utworzenie miniboiska 2.5. Wykonanie oświetlenia i montaż ławek na boisku sportowym. 2.6. Budowa siłowni zewnętrznej na placu przy Wiejskim Centrum Kultury 2.7. Budowa ścieżki edukacyjnej przy stawie wiejskim</p>
<p>3. Poprawa estetyki sołectwa</p>			<p>3.1. Wspólne porządkowanie wsi , wykaszanie terenów zielonych i poboczy. 3.2. Nasadzenie drzew w miejscach, w których wypadły stare drzewa. 3.3. Nasadzanie nowych drzew i krzewów. 3.4. Oczyszczenie stawu wiejskiego.</p>

1. CELE Co trzeba osiągnąć by urzeczywistnić wizję naszej wsi?	2. Co nam pomoże osiągnąć cele? (zasoby, silne strony, szanse)	3. Co nam może przeszkodzić? (słabe strony, zagrożenia)	Projekty, przedsięwzięcia jakie wykonamy?
	ZASOBY których użyjemy ATUTY silne strony i szanse jakie wykorzystamy	BARIERY Słabe strony jakie wyeliminujemy Zagrożenia jakich unikniemy	
C. JAKOŚĆ ŻYCIA			
1. Aktywizacja wszystkich grup wiekowych mieszkańców	Grupa odnowy wsi wraz z mieszkańcami. Sprzęt będący na wyposażeniu wsi. Fundusz sołecki; Aktywnie działający Sołtys oraz Rada Sołecka.	Niewystarczająca ilość środków finansowych. Biurokracja związana z pozyskiwaniem środków zewnętrznych. Brak stałej oferty zajęć kulturalnych.	1.1. Organizacja wspólnych zajęć na świeżym powietrzu poprawiających aktywność fizyczną. 1.2. Organizacja spotkań turniejowych w piłkę siatkową i tenisa stołowego, koszykówkę, piłkę nożną. 1.3. Organizacja imprez okolicznościowych np. Andrzejkki 1.4. Organizacja pikniku rodzinnego. 1.5. Pokazy filmowe w ramach kina plenerowego. 1.6. Warsztaty taneczne, nordic walking i zajęcia poprawiające aktywność fizyczną.
2. Poprawa dostępności do oferty kulturalnej	Możliwość pozyskiwania środków zewnętrznych przez działające organizacje, KGW i Stowarzyszenie. Obecność wśród mieszkańców działaczy społecznych, którzy się	Brak zaangażowania wystarczającej liczby mieszkańców. Małe zainteresowanie wśród potencjalnych uczestników spotkań.	2.1. Cykliczne wyjazdy np. kino, teatr, muzeum, opera. 2.2. Organizacja spotkań tematycznych – np. podróżnicze, literatura, tradycja, zdrowe odżywianie. 2.3. Wyjazdy w ciekawe historycznie miejsca, 2.4. Pokazy filmowe w ramach „kina pod chmurką.” 2.5. Organizacja imprez okolicznościowych. 2.6. Stała oferta zajęć organizowanych przez KGW i OSP

	<p>edukują i działają wraz ze społecznością lokalną.</p> <p>Duże boisko sportowe i duży teren przy placu zabaw</p>		
--	--	--	--

<p>1. CELE</p> <p>Co trzeba osiągnąć by urzeczywistnić wizję naszej wsi?</p>	<p>2. Co nam pomoże osiągnąć cele? (zasoby, silne strony, szanse)</p>	<p>3. Co nam może przeszkodzić? (słabe strony, zagrożenia)</p>	<p>Projekty, przedsięwzięcia jakie wykonamy?</p>
	<p>ZASOBY</p> <p>których użyjemy</p> <p>ATUTY</p> <p>silne strony i szanse jakie wykorzystamy</p>	<p>BARIERY</p> <p>Słabe strony jakie wyeliminujemy</p> <p>Zagrożenia jakich unikniemy</p>	
<p>D. BYT</p>			
<p>1. Promocja wsi i jego mieszkańców.</p>	<p>Zaangażowanie rady sołectkiej i innych organizacji pozarządowych.</p> <p>Mądrość mieszkańców.</p> <p>Fundusze zewnętrzne.</p> <p>Fundusz sołectki.</p> <p>Możliwość pozyskania dofinansowania w ramach środków Urzędu Marszałkowskiego.</p>	<p>Mała świadomość mieszkańców na temat możliwych i dostępnych programów na dofinansowanie zadań w gospodarstwach domowych i na rzecz sołectwa.</p> <p>Niewystarczające środki finansowe.</p>	<p>1.1. Promocja wsi przez udział w konkursach zewnętrznych. Np. najpiękniejszy wieniec dożynkowy, konkursy dla Kół Gospodyń Wiejskich</p> <p>1.2. Organizacja otwartych zajęć rękodzieła, warsztatów promujących tradycje wiejskie,</p> <p>1.3. Stworzenie i zakup materiałów promujących wieś</p>
<p>2. Poprawa warunków bytowych.</p>			<p>2.1. Udział w szkoleniach dla organizacji pozarządowych z aplikowania o środki na rozwój działalności statutowej.</p> <p>2.2. Organizacja szkoleń z zakresu pozyskiwania środków na rozwój przedsiębiorczości.</p>

	<p>Plac wiejski z wiatą – jako miejsce spotkań. Wyremontowania pomieszczenia WCK. Zaangażowanie mieszkańców z pasją.</p>	<p>Niewystarczające zaangażowanie i zainteresowanie mieszkańców. Bariery formalnoprawne. Niechęć do zmian, brak czasu. Biurokracja utrudniająca pozyskanie środków na działania ekologiczne i energooszczędne</p>	<p>2.3. Szkolenia na temat działań proekologicznych: - alternatywne źródła ciepła, - zakładanie łąk kwietnych,</p>
--	--	---	--

Kluczowy problem	Odpowiedź	Propozycja projektu	Czy nas stać na realizację? (tak/nie)		Punktacja	Hierarchia
			Organizacyjnie	Finansowo		
Co nas najbardziej zintegruje?	Miejsce wspólnego wypoczynku dla rodzin	„Przyjazny plac zabaw”. Modernizacja placu zabaw i jego wyposażenie.	tak	Nie	$3+3+4+3+5=$ 18	III
Na czym nam najbardziej zależy?	Modernizacja kuchni i w sali wiejskiej	Remont i modernizacja kuchni w sali wiejskiej	Tak	Nie	$5+4+5+5+3=$ 22	I
Co nam najbardziej przeszkadza?	Brak motywacji mieszkańców do utrzymania porządku przestrzeni publicznej	„Edukacja ekologiczna” zakończona rajdem rowerowym i ogniskiem	Tak	Nie	$1+1+1+2+1=6$	V
Co najbardziej zmieni nasze życie?	Ogrzewanie w sali wiejskiej	Przyłączenie ekologicznego ogrzewania w sali wiejskiej	Nie	Nie	$4+5+3+4+4=$ 20	II
Co nam przyjdzie najłatwiej?	Integracja poprzez wspólne warsztaty	Organizacja warsztatu „ach te potrzebne robótki ręczne”	Tak	Nie	$2+2+2+1+2=9$	IV

<p>Na realizację jakiego projektu planujemy pozyskać środki zewnętrzne? Z jakich źródeł? (Maksymalnie 3 propozycje uszeregowane według ważności)</p>	<ol style="list-style-type: none">1. Remont i modernizacja kuchni w sali wiejskiej2. Przyłączenie ekologicznego ogrzewania w sali wiejskiej3. „Przyjazny plac zabaw”. Modernizacja placu zabaw i jego wyposażenie. <p>Możliwe źródła finansowania w/w projektów</p> <ul style="list-style-type: none">● Fundusz Sołecki● fundusze europejskie , programy krajowe● konkursy w ramach Programu Wielopolska Odnowa Wsi : konkursy Pięknieje Wielkopolska Wieś,● Lokalna Grupa Działania● budżet gminy Trzcianka● sponsorzy
---	--

**Podpisy przedstawicieli Grupy Odnowy Wsi
uczestniczących w przygotowaniu dokumentu:**

JUSTYNA DUDRA	
<i>Imię i nazwisko</i>	<i>Podpis</i>
KATARZYNA SZUKAJŁO	
<i>Imię i nazwisko</i>	<i>Podpis</i>
HENRYKA NAPIERAŁA	
<i>Imię i nazwisko</i>	<i>Podpis</i>
TERESA WOLDAN	
<i>Imię i nazwisko</i>	<i>Podpis</i>
RADOSŁAW BANASIK	
<i>Imię i nazwisko</i>	<i>Podpis</i>

Podpisy moderatorów odnowy wsi:

MAGDALENA GDANIEC	
<i>Imię i nazwisko</i>	<i>Podpis</i>
JAROSŁAW MACIEJEWSKI	
<i>Imię i nazwisko</i>	<i>Podpis</i>



SOŁECKA STRATEGIA ROZWOJU SOŁECTWA PRZYŁĘKI

w gminie TRZCIANKA

na lata 2023 - 2028

Dokument sporządzony przez PRZEDSTAWICIELI GRUPY ODNOWY WSI :

MARCIN SKRZYPEK
MAGDALENA SKRZYPEK
INGA KOWALUK
JAKUB MEDOLIŃSKI
JULIA RAJSKA

z udziałem moderatorów:

Jarosław Maciejewski, Magdalena Gdaniec

WPROWADZENIE	3
KARTA DIAGNOZY ZAAWANSOWANIA ODNOWY WSI	6
OPIS MIEJSCOWOŚCI	8
SPRAWOZDANIE Z WIZJI W TERENIE WRAZ Z DOKUMENTACJĄ FOTOGRAFICZNĄ	12
ANALIZA ZASOBÓW	15
ANALIZA SWOT	20
ANALIZA POTENCJAŁU ROZWOJOWEGO WSI	22
WIZJA WSI	24
PROGRAM DŁUGOTERMINOWY ODNOWY WSI	26
PROGRAM KRÓTKOTERMINOWY ODNOWY WSI NA OKRES 12 MIESIĘCY	32

WPROWADZENIE

W 2023 roku Gmina Trzcianka podjęła decyzję o przystąpieniu do opracowania Strategii Rozwoju Sołectwa dla miejscowości Przyłęki. Grupa Odnowy Wsi Sołectwa, która zamierza zostać uczestnikiem programu Wielkopolska Odnowa Wsi, przystąpiła do przygotowania i przyjęcia Sołeckiej Strategii Rozwoju na lata 2023-2027. Dokument ten został opracowany przez przedstawicieli GOW: Marcin Skrzypek, Magdalena Skrzypek, Inga Kowaluk, Jakub Medoliński i Julia Rajska przy udziale moderatorów wielkopolskiej odnowy wsi Magdaleny Gdaniec oraz Jarosława Maciejewskiego.



Zdjęcie nr 1 – Wjazd do miejscowości



Zdjęcie nr 2 – Krajobraz przy drodze dojazdowej do miejscowości

Opracowanie Sołeckiej Strategii Rozwoju było skutkiem przeprowadzenia **dwudniowych warsztatów**, które poprzedzone zostały wizytacją miejscowości przez moderatorów.

Podczas **wizytacji** państwo: Marcin Skrzypek (sołtys), Inga Kowaluk (rada sołeczka), Jadwiga Steinke (rada sołeczka) wskazali najważniejsze elementy występujące w sołectwie. Omówili obszary i elementy, które są istotne dla mieszkańców sołectwa. Grupa otrzymała też wzór **ankiety** do przeprowadzenia wśród mieszkańców dla lepszego rozpoznania walorów i barier, a także problemów sołectwa. Ankieta ma także pomóc zakomunikować środowisku lokalnemu o rozpoczęciu prac nad Strategią dla ich sołectwa. Dokument jest autorstwa **moderatora Jarosław Maciejewskiego**, stworzony na podstawie

doświadczeń zebranych podczas tworzenia strategii i wynikający z obserwacji prac warsztatowych Grup Odnowy Wsi.

Kolejnym etapem było przeprowadzenie warsztatów zgodnie z metodologią przyjętą w ramach programu Wielkopolska Odnowa Wsi. Warsztaty zostały przeprowadzone w miejscowości Niekursko.

Pierwszego dnia warsztatów członkowie grupy pracowali nad określeniem **analizy zasobów**. Na podstawie tego dokumentu wskazywali elementy, które oceniają jako silne strony sołectwa i słabe – wymagające zmiany. Wskazywali również na to, jakie szanse i zagrożenia płyną z otoczenia zewnętrznego, które mogą zostać wykorzystane lub ograniczać rozwój sołectwa. W ten sposób przeprowadzono **analizę SWOT** - analizę, która identyfikuje i wskazuje silne i słabe strony sołectwa, oraz szanse i zagrożenia jakie mają oddziaływanie na sołectwo. Analiza ta uwzględniała poprzedni dokument, który obecnie uległ modyfikacji ze względu na realizację wcześniej zaplanowanych zadań i powstałych nowych oczekiwań mieszkańców do sytuacji panującej obecnie w sołectwie. Każda z wykazanych, obecnie występujących cech, została przypisana do jednego z obszarów potencjału rozwojowego. Są to: Standard życia, Jakość życia, Tożsamość wsi i wartości życia wiejskiego, a także Byt. Uczestnicy warsztatów przeprowadzili również **analizę potencjału rozwojowego**. Pozwoliło to wskazać najważniejsze cele ogólne oraz zaplanować rozwój tak, aby był on równomierny i wykorzystywał wszystkie obszary interwencji. Finalnie Grupa pracująca nad stworzeniem dokumentu strategicznego wskazała **wizję hasłową** i **wizję opisową** sołectwa.



Zdjęcie nr 3 – Praca grupy podczas pierwszego dnia warsztatów



Zdjęcie nr 4 – Praca grupy podczas drugiego dnia warsztatów

Drugiego dnia warsztatów mieszkańcy zobowiązani byli wskazać, na podstawie przeprowadzonych wcześniejszych analiz w poszczególnych obszarach rozwojowych sołectwa, planowane zamierzenia projektowe. Tak powstał plan długo i krótkoterminowy rozwoju sołectwa **Nowa Wieś** na najbliższy rok i 5-lat. W planie krótkoterminowym wskazano te projekty/zadania, które mieszkańcy sołectwa planują zrealizować w pierwszej kolejności – w okresie 12 miesięcy. Następnie w ramach planu długoterminowego zaplanowano zadania na lata przyszłe. W planie długoterminowym wskazano cele jakie sołectwo określiło dla realizacji **Wizji Rozwoju Sołectwa**. Cele zostały postawione w poszczególnych obszarach interwencji, które Grupa Odnowy Wsi postanowiła osiągnąć poprzez realizację zadań i projektów zapisanych w planie długoterminowym i programie krótkoterminowym.

Przedstawiciele Grupy odnowy wsi wykonali również **graficzną wizję miejscowości**. Strategia Rozwoju Sołectwa Przyłęki zostanie poddana publicznej konsultacji, a następnie przyjęta przez zebranie wiejskie – w formie uchwały zebrania wiejskiego.

KARTA DIAGNOZY ZAAWANSOWANIA ODNOWY WSI

Gmina: **TRZCIANKA**

Sołectwo: **PRZYŁEKI**

Liczba mieszkańców: **290 osoby**

Faza odnowy	Zakres działań	*	Rozwój organizacyjny	*	Sterowanie rozwojem	*
	brak działań		istnieje tylko rada sołecka		brak planowania działań w wymiarze całej wsi	
	działania fragment. lub dotyczące wąskiej grupy		rozproszone działanie organizacji			
A Inicjalna	działania spontaniczne		zawiązana grupa odnowy wsi	X	opracowanie planu i programu odnowy dla całej wsi	
	porządkowanie wsi					
	projekty startowe (z programu krótkoterminowego)		podejmuje się kroki na rzecz skoordynowania działań organizacji we wsi	X	planowanie w krótkim horyzoncie czasowym	X
	przekonywanie mieszkańców do idei odnowy wsi i integrowanie wokół pierwszych przedsięwzięć	X				
B Początkowa	różnorodne projekty (z programu długoterminowego) nastawione na usunięcie podstawowych barier i zaspokojenie głównych potrzeb	X	liczna grupa odnowy wsi (skupia przedstawicieli organizacji i instytucji)		systematyczne planowanie działań, (np. roczne plany rzeczowo-finansowe, kalendarze imprez)	X
			zawiązane stowarzyszenie na rzecz rozwoju (odnowy) wsi		wykorzystywanie gminnych instrumentów wsparcia	
	pobudzenie mieszkańców do odnowy własnych posesji		skoordynowane działanie organizacji obecnych we wsi		proste instrumenty komunikacji wewnętrznej	
C Zaawansowana	projekty jakościowo zmieniające kluczowe obszary życia oraz kształtujące strukturę wsi		„koalicja” organizacji i instytucji na rzecz odnowy wsi		projektowanie działań (projekty)	
					pozyskiwanie środków zewnętrznych	

	projekty wyróżniające wieś, kształtuje się centrum wiejskie		liczne stowarzyszenie odnowy wsi		systematyczne planowanie rozwoju (aktualizowanie planu i programu odnowy wsi)	
	powszechne zaangażowanie mieszkańców w projekty publiczne		animacja aktywności poszczególnych grup mieszkańców		rozwinięta komunikacja wewnętrzna	
	powszechna odnowa prywatnych posesji				promocja wsi	
D Całościowa	lokalnie oraz regionalnie powiązane ze sobą projekty wywołujące efekt synergiczny (nacisk na tworzenie miejsc pracy)		stowarzyszenie odnowy wsi instytucją rozwoju lokalnego (Centrum Aktywności Lokalnej)		kompleksowe i szczegółowe planowanie przestrzenne	
	ukształtowane „centrum wiejskie”		rozwój wsi oparty na aktywności kluczowych grup mieszkańców (rolników, przedsiębiorców, młodzieży, kobiet) i stowarzyszeń		powszechny udział grup mieszkańców w strategicznym planowaniu rozwoju	
	świadome kształtowanie czynników rozwoju (np. wykorzystania odnawialnych energii)				rozwinięta promocja oraz komunikacja z otoczeniem	
	projekty kreujące „wieś tematyczną”				instrumenty wsparcia działań prywatnych	
	dostosowanie projektów prywatnych do programu odnowy wsi					

Wstaw X gdy spełnia warunek

OPIS MIEJSCOWOŚCI

Wieś położona jest kilometr od trasy łączącej Trzciankę z Wieleniem, w sąsiedztwie skrzyżowania z drogą lokalną w kierunku Jędrzejewa. Osadnictwo w tej okolicy sięga bardzo dawnych czasów. Archeolodzy odkryli krzemienne narzędzia: grociki, skrobacze oraz dłuta do obróbki drewna, skóry i kości – sprzed czterech tysięcy lat (z okresu neolitu). Do połowy XX wieku Przyłęki były otoczone polami, obecnie dookoła rosną około 50-letnie lasy. Przyłęki, od drogi głównej oddziela pas lasu. Dzięki tej naturalnej osłonie, jest tu czyste powietrze i cisza. W ostatnich latach działki w tej okolicy cieszyły się dużym zainteresowaniem. Natomiast kilka starych zagród zmieniło właścicieli i po gruntownych remontach nabrało letniskowego wyglądu i charakteru. Wieś liczy 320 mieszkańców. Ma szkołę podstawową, mieszczącą się w ładnym budynku oraz świetlicę. Przyłęki mogą być doskonałą bazą wypadową w piękne leśne okolice, między innymi: w rejon pobliskiej Górnicy i Rychlika, przez które płynie rzeczka Bukówka. Na gruntach sołectwa, na granicy z Górnica, na skraju lasu, stoi uroczy kościółek z zabytkową dzwonnica. We wsi nie ma wartościowych zabytków. Zachował się drewniany barak, gdzie mieściła się przedwojenna szkoła. Jest też stary, poniemiecki cmentarz i przedwojenny kamień przydrożny „biały”, który do dzisiaj pełni funkcję drogowskiego znakowania na Siedlisko. Na terenie wsi mieszczą się dwa place zabaw jeden nowo wybudowany wraz z siłownią zewnętrzną przy szkole podstawowej oraz drugi który ma już ok. 20 lat przy Sali wiejskiej wymagający remontu. W sołectwie co roku odbywają się cykliczne imprezy; Dzień dziecka, dzień kobiet, paczka świąteczna dla seniorów i osób samotnych, co kilka lat dożynki parafialne. Prężnie działająca rada sołecka wraz z sołtysem organizuje zabawy na Andrzejkę, Walentynki oraz zabawę sylwestrową imprezy te cieszą się dużą popularnością nie tylko wśród mieszkańców ale również ościennych miejscowości. Co roku organizowany jest koncert z okazji Dnia Kobiet, a także festyn z okazji Dnia dziecka. Na terenie sołectwa mieści się dworzec PKP na linii Piła - Krzyż chociaż sama stacja nosi nazwę Biernatowo. W miejscowości mieści się szkoła podstawowa wraz z oddziałem przedszkolnym od 10 lat prowadzona przez stowarzyszenie rozwoju wsi „Przyjaźń”. Samo stowarzyszenie swoją siedzibę ma w Przyłękach, ale jego członkami są również mieszkańcy innych miejscowości. Stowarzyszenie dobrze współpracuje z sołtysem Przyłęk, który również jest członkiem zarządu. Przyłęki w ostatnich latach bardzo się zmieniły zostało nasadzonych dużo kwiatów i krzewów, w centrum wsi do podlewania zastosowano system podlewania kropelkowego. Zmiany zostały dostrzeżone na zeszłorocznych dożynkach gminnych gdzie miejscowość zdobyła I miejsce w konkursie na najpiękniejszą wieś w gminie. O miejscowości krążą 2 legendy. Pierwsza to;

Czakram na rozstaju dróg

Czakramem nazywa się uzdrawiające kamienie, które w zamierzchłej przeszłości występowały dość często. Taki cudowny kamień znajdował się w Przyłękach. Znalazł się tam w dość dziwnych okolicznościach. W dawnych wiekach nadszedł dla tej osady bardzo nieszczęśliwy czas. Nieznane i trudne do wyleczenia choroby nawiedzały mieszkańców, często umierali nawet młodzi ludzie od dawna cieszący się pełną radością życia. Z niewytłumaczonych przyczyn padały zwierzęta, sady nie rodziły owoców, a krzewy wyschły zupełnie. Nie opłacało się także ani siał, ani orać, zboża marniały, nie wydając żadnych plonów. Niektórzy w popłochu opuszczali osadę. A pozostający skazani byli na nędzę. Ta kara na wieś spadła podobno za niegodziwe życie przodków. Pierwszymi osadnikami byli tu żołnierze z różnych wojen toczących się wówczas w Europie. Bardzo wiele nabroili i chowali się teraz przed pościgiem, odpowiedzialnością i karą. Przyłęki nadawały się do tego doskonale. Położone z dala od głównych traktów, schowane w lesie, rzadko odwiedzane przez obcych były miejscem azylu dla różnych rozbójników, rzezimieszków, złodziei i innych przestępców. Swojego procederu nie zaprzestali. Napadali na podróżnych, wyprawiali się nawet do dalekich osad, rabowali, palili, zabijali. Na miejscowości ciążyła jedna ogromna wina ciągle nieodpokutowana. Ten przerażający obowiązek spadł na

kolejne pokolenie. Wobec ogromu tragedii było ono bezradne. Zdarzyło się, że w lasach tych polował księżę. Przybył z licznym orszakiem, w skład którego wchodził również księża. Po wysłuchaniu skarg mieszkańców księżę rozkazał zatrzymać się na dłuższy postój. Księża nakazali post, modlitwy i procesje po drogach osady, polach i łąkach. Od rana do późnej nocy rozlegały się nabożne śpiewy i głośnie modlitwy. Dokładnie wyświęcono każde zabudowanie i przyległe tereny. Zużyto też kilka kilogramów kadzidła, by wszelkie zło przegnać z tego miejsca. Księżę ze swoim orszakiem odjechał, a zbawienne skutki jego pobytu miały się wkrótce ujawnić. Początkowo nic się nie działo, osada żyła w biedzie jak dotychczas. Któregoś ranka mieszkańcy zauważyli na skrzyżowaniu dróg kamień znacznych rozmiarów. Dotychczas nigdzie tego kamienia nie było. Wyróżniał się nie tylko rozmiarem, ale również wyglądem. Świecił wieloma srebrnymi punktami. Początkowo nikt nie sądził, że kamień ma jakieś nadprzyrodzone właściwości. Zdarzyło się jednak, że usiadł na nim człowiek ociemniały. Jakież było radosne zaskoczenie i zdziwienie, kiedy nagle ujrzął świat w jego wszystkich pięknych barwach. Wkrótce okazało się, że ten tajemniczy minerał ma jeszcze inne właściwości: pozbawiał gorączki i dokuczliwego bólu głowy, leczył z epilepsji, zaburzeń mowy, przywracał słuch. Teraz pola zaczęły wydawać obfite plony, łąki zieleń się soczystością traw, w sadach rosły dorodne, aromatyczne owoce, a zwierząt nie imają się żadne choroby. Jednak z biegiem lat moc kamienia nieco osłabła. Być może wyczerpywała się jego tajemnicza energia. Zainteresowanie nim było nadal duże. Jeszcze w XIX wieku kamieniem interesowali się astronomowie, naukowcy, okultyści, wróżbici i zwykli urzędnicy. Panowało przekonanie, że przywraca siły, młodość i energię. Panowało przekonanie, że przywraca siły, młodość i energię. W ten sposób czakram w Przyłękach przetrwał do czasów po drugiej wojnie światowej. W tym czasie zyskał jeszcze inną sławę. Jeśli dziewczęta usiadły na niego choć na chwilę, odzyskały cnotę utraconą przez nieuwagę, roztargnienie czy zapomnienie. Starsi mieszkańcy Przyłęk jeszcze do niedawna opowiadali, że z tego właśnie powodu kamień był stale zajęty. Były także powody, dla których siadali na nim mężczyźni. Dziś już nie ma w Przyłękach tego cudownego kamienia. Ludzie stracili w niego wiarę i przeznaczili go do bardzo prozaicznej roli. Obciosany, jest już tylko przydrożnym kamieniem, rodzajem drogowskazu. Zachował podobno już tylko jedną właściwość; kto go dotknie a wybiera się nawet w daleką podróż, nigdy nie zabłądzi i wróci bezpiecznie do domu. Trudno go nie zauważyć: stoi przy pierwszym wjeździe do Przyłęk, po prawej stronie jezdni. Byli w Przyłękach ludzie zapobiegliwi. W czasie obróbki kamienia pobierali pokruszone resztki i z pietyzmem przechowują je w domu. Te gospodarstwa mają się najlepiej: ludzie żyją dostatnio i szczęśliwie. Ten czakram działa jeszcze w inny sposób. Przyciąga do Przyłęk ludzi z dalekiego świata. Już kilka rodzin z Poznania osiedliło się w tej wsi. Wyremontowali zagrody, urządzili godne pozazdroszczenia nowoczesne rancza. Następni zamierzają zrobić to samo. Kamień przywrócił też urodzaj grzybów, owoców leśnych i sprawił, że jest tu mikroklimat- jeden z najzdrowszych w trzcianeckiej gminie.


A druga to; Dzwon miłości

Na skraju lasu między wsią Przyłęki a Górnica pobudowano w okresie międzywojennym niewielki kościół. Wybór miejsca na świątynię może wydawać się dziwny, bo najczęściej takie budowle wznoszone były w centrum wsi. To dla wygody wiernych, by mieli blisko na modlitwę i nabożeństwa. Wytłumaczenie tej odmiennej decyzji znajdziemy w dawnej przeszłości sięgającej XVII w. Wtedy to, w tym samym miejscu, zbudowano niewielki drewniany kościółek. Umiejscowiony był na leśnej polanie, ukrył się za pniami drzew i obficie wtedy rosnącymi drzewami. Minęło wiele lat. Wśród mieszkańców obu wsi utrzymywało się przekonanie, że muszą zbudować ładny, większy i murowany kościół. Od postanowienia do realizacji droga okazała się daleka. Wiele razy liście opadały z drzew i kwiaty zakwitły na nowo, a budowy nie zaczynało. Nie można jednak powiedzieć, że o inicjatywie tej zupełnie zapomniano. Zebrano odpowiednie fundusze i zakupiono dzwon. Jak na warunki niewielkiego w przyszłości kościoła, dzwon był dość duży, znacznych rozmiarów było też jego serce. Zawieszono go na specjalnej konstrukcji, na placu przykościelnym. Był więc nadal drewniany kościół z XVII w. i okazały dzwon, który wkrótce zyskał dużą popularność. Zaczęto bowiem opowiadać, że serce tego

dzwonu ma cudowne właściwości. Wystarczy go dotknąć, by mających się ku sobie ludzi przepętniło ogromne i wzajemne uczucie miłości. Nic więc dziwnego, że leśna ścieżka prowadząca z szosy do dzwonu zawsze była wydeptana. Dzwon miał jeszcze inne cudowne właściwości: usuwał wszystkie trudności i kłopoty stojące na drodze zakochanych. Działał na osoby w każdym wieku, bo czas miłości nie był wyznaczony metryką urodzenia. Zdarzało się, że jakaś pani czy jakiś pan w tajemnicy przed wybranką przybywali w to miejsce, kiedy stwierdzali, że ich uczucia wyraźnie słabną. Pobrawszy z serca dzwonu miłosną energię, wracali do domu zupełnie odmienieni i tylko partnerzy się dziwili korzystnej przemianie. W czasach stosunkowo niedawnych we wsi Przyłęki mieszkał młody leśniczy. Bardzo lubił swoje zajęcie, cieszył go godziny spędzone w lesie wśród szumu drzew i śpiewu ptaków. Dzięki jego staraniom leśne drzewa były dorodne, a zwierzęta chronione przed kłusownikami. W Górnicy natomiast wraz z rodziną, osiedliła się jedynaczką bardzo bogatego gospodarza. Wyróżniała się urodą, schludnością i życzliwością dla ludzi. Zdarzyło się, że leśniczy obchodził swój rewir leśny, a jedynaczka wybrała się na jagody. Spotkali się w pobliżu starego, drewnianego kościoła. Ich pierwsza rozmowa była nieśmiała, pełna ogólników, słów mało konkretnych i grzecznościowych zwrotów. Już od tego pierwszego spotkania wiedzieli, że są sobie przeznaczeni. Patrzyli na siebie wzrokiem wielkiej, choć dopiero przeczuwanej miłości. Zaczęli się spotykać niemal codziennie w tym właśnie miejscu poznania. Rozmowy ich były coraz dłuższe, a uczucia coraz gorętsze i tylko las był świadkiem ich wielkich uniesień. Zdarzało się, że i noc całą spędzali w lesie przy kościele. Początkowo uczucie swoje chcieli ukryć, ale w tak małej społeczności zamiar ten okazał się niewykonalny. Chęć zachowania w tajemnicy wynikała z faktu, że rodziny leśniczego i dziewczyny były ze sobą skłócone. Przyczyną nieporozumień był zatarg o ziemię, bo pola tych wsi sąsiadowały ze sobą. Szczegółów nieporozumienia nikt już dokładnie nie pamiętał, ale wzajemna niechęć nie wygasta. Rodzice obu stron nawet słyszeć nie chcieli, by ich dzieci mogły założyć wspólną rodzinę. Młodzi znali właściwości dzwonu. Teraz każdej nocy ich ręce spoczywały na sercu dobrego i łaskawego dzwonu. Powoli przełamwały się też serca rodzicielskie. Ku ogromnej radości zakochanych, rodziny wreszcie się pogodziły, nawet postanowiły jako swoje dziękczynienie pobudować murowany kościół. Wznoszenie świątyni następowało bardzo szybko. Oddano ją do użytku w 1930 r. W tym samym roku w nowym kościele młodzi złożyli małżeńską przysięgę. Dziś możemy się dziwić, że dzwon o cudownych właściwościach nadal znajduje się na kościelnym dziedzińcu, a nie na kościelnej wieży. Stało się tak zupełnie niedawno. Zawieszenie go spowodowałoby utrudnienie dostępu. Nadal więc można korzystać w pełni z jego mocy. Na to dobre działanie serca dzwonu są świadkowie także w dzisiejszych czasach i to nie tylko wśród mieszkańców obu wsi, ale także wśród zamieszkałych w Trzciance. Nie zawsze jednak się do tego przyznają. Piękny kościółek leśny ciągle fascynuje swoją architektoniczną prostotą, a tajemniczy dzwon nie zaprzestaje czynić dobra.



Zdjęcie nr 5 –Lokalizacja obiektów publicznych sołectwa



Zdjęcie nr 7 Zmodernizowana sala wiejska wewnątrz

Miejsce i data przeprowadzenia wizji: Przyłęki ,24 listopad 2023

Uczestnicy wizytacji: Marcin Skrzypek (sołtys), Inga Kowaluk (rada sołecka), Jadwiga Steinke (rada sołecka) oraz Jarosław Maciejewski i Magdalena Gdaniec – moderatorzy WOW

Przyłęki - sołectwo w województwie wielkopolskim, w powiecie czarnkowsko-trzcianeckim w gminie Trzcianka. Liczebność sołectwa wynosi w przybliżeniu 280 osób. Sołectwo składa się wyłącznie z jednej miejscowości - Przyłęki. Na terenie miejscowości zlokalizowane są drogi asfaltowe gminne i powiatowe. Występujące oświetlenie uliczne to lampy sodowe, ilość oprawa jest wystarczająca. Na części miejscowości chodnik występuje wyłącznie jednostronnie i to przez swoiste centrum miejscowości. Forma zabudowy jest zróżnicowana. Wynika to z rozproszenie miejscowości. W centrum zabudowa jest zwarta, dwustronnie zabudowana ulicówka. Zabudowania skupione są w 4 miejscach, poza tym występuje zabudowa rozproszona. Dominują budynki jednorodzinne. Miejscowość wyposażona jest w sieć wodociągową. Gospodarka ściekowa odbywa się poprzez odprowadzenie ścieków bytowych do zbiorników bezodpływowych, nieliczni mieszkańcy wykorzystują system oczyszczania ścieków w przydomowych oczyszczalniach ścieków. Do sołectwa został doprowadzony Internet szerokopasmowy, jednakże nie wszystkie domostwa z niego korzystają. Do miejscowości nie doprowadzono przyłącza gazu ziemnego. Dla działalności społecznej mieszkańcy wykorzystują świetlicę wiejską, która zlokalizowana jest w znacznych rozmiarów budynku. Obiekt wymaga modernizacji i doposażenia. Teren przy świetlicy pełni obecnie dwie funkcje – parkingową oraz jako miejsce do rekreacji. Obecnie zamontowane urządzenia wymagają modernizacji, a całość terenu ponownego zagospodarowania zgodnie z obecnie występującymi oczekiwaniami mieszkańców. W miejscowości działa Szkoła Podstawowa klasy 1-8, która jest prowadzona przez Stowarzyszenie – do szkoły uczęszcza około 50 dzieci. Przy szkole znajduje się drugi plac zabaw, gdzie zamontowane są również urządzenia siłowi zewnętrznej. Mieszkańcy mogą również korzystać z boiska sportowego – teren został urządzony na potrzeby piłki nożnej oraz siatkówki. Na terenie sołectwa występuje kościół p.w. Wniebowstąpienia Pańskiego, sołectwo przynależy do parafii w miejscowości Siedlisko. Poza tym występują 2 przydrożne krzyże. W sołectwie założono Grupę Odnowy Wsi, która przystąpiła do opracowania Sołeckiej Strategii Rozwoju. Poza tym działa aktywnie Stowarzyszenie Rozwoju Wsi „Przyjaźń”. Sołectwo na działalność prospołeczną wykorzystuje fundusz sołecki. Komunikacja w sołectwie odbywa się w dwojaki sposób tradycyjnie poprzez wywieszanie ogłoszeń na tablicy informacyjnej oraz przez publikację ogłoszeń na portalu społecznościowym „Przyłęki Wieś”.

Opracowanie: Magdalena Gdaniec i Jarosław Maciejewski na podstawie wizji w terenie.



Zdjęcie nr 9 – Sala wiejska w miejscowości – wewnątrz



Zdjęcie nr 10 – Kuchnia w Sali wiejskiej



Zdjęcie nr 11 – Teren rekreacyjny i plac zabaw



Zdjęcie nr 12 – Budynek gospodarczy



Zdjęcie nr 13 – Ścieżka sensoryczna i budki owadów



Zdjęcie nr 14 – Obiekty kultu religijnego



Zdjęcie nr 15 – Liczne groby przodków



Zdjęcie nr 16 – Boisko sportowe



Zdjęcie nr 17 – teren cmentarza ewangelickiego



Zdjęcie nr 18 – Teren rekreacyjny



Zdjęcie nr 19 – Dawny budynek strażnicy OSP



Zdjęcie nr 20 – Siłownia zewnętrzna – atrakcja sportowa

ANALIZA ZASOBÓW – część I

RODZAJ ZASOBU*	Opis (nazwanie) zasobu jakim wieś dysponuje	Znaczenie zasobu (odpowiednio wstaw X)		
		MAŁE	DUŻE	WYRÓZNIĄCE
PRZYRODNICZY				
walory krajobrazu, rzeźby terenu	Wieś położona w zachodniej części gminy występujące różnego rodzaju ekosystemy (pola, łąki, lasy).		X	
stan środowiska	Brak zakładów produkcyjnych co przekłada się na dobrą jakość powietrza.		X	
walory klimatu	Wieś położona wśród lasów i łąk, rzadko występujące ekstremalne zjawiska pogodowe jak wichury, nawałnice, podtopienia.		X	
walory szaty roślinnej	Lasy sosnowe i bukowe. W czasie jesienno- letnim mieszkańcy korzystają z zasobów przyrodniczych lasów (zbieranie grzybów i jagód)			X
cenne przyrodniczo obszary lub obiekty	Nie występuje	X		
świat zwierzęcy (ostoje, siedliska)	Trasy przelotowe ptaków najczęściej żurawie i bociany. Siedlisko myszołowa		X	
wody powierzchniowe (cieki, rzeki, stawy)	Na uboczu wsi znajduje się kanał wodny "Małgosia" który ma swoje ujście do rzeki Bukówka, liczne rowy melioracyjne.		X	
wody podziemne	Dobra jakościowo woda w studni.	X		
gleby	Gleby słabej jakości V – VI klasa	X		
kopaliny	Nie występuje			
walory geotechniczne	Nie występuje			
KULTUROWY				
walory architektury	Wieś rozbita na 3 części, Kościół filialny Wniebowstąpienia Pańskiego wybudowany w latach międzywojennych, budynek nowej szkoły z lat 70, sala wiejska		X	
walory przestrzeni wiejskiej publicznej	Nowo powstały plac zabaw z siłownią zewnętrzną na terenie przy szkole podstawowej, sala wiejska z przylegającym do niej starym placem			X

	zabaw, oraz małe boisko do piłki nożnej i siatkowej do poprawy.			
walory przestrzeni wiejskiej prywatnej	Zadbana przestrzeń prywatna, liczne przydomowe ogródki z bujnymi kwiatami i krzewami, ogrody warzywne		X	
zabytki i pamiątki historyczne	Cmentarz poniemiecki z końca XIX w. kamień przydrożny pełniący rolę drogowskazu, drewniany barak – siedziba przedwojennej szkoły na dzień dzisiejszy mieszkania prywatne.	X		
osobliwości kulturowe	Barbara Pierzgalska-Grams – malarka, Stypendystka Ministra Kultury i Sztuki. Rzecznik przy Ministerstwie Kultury i Sztuki.		X	
miejsca, osoby i przedmioty kultu	Nie występuje			
święta, odpusty, pielgrzymki	Nie występuje			
tradycje, obrzędy, gwara	Nie występuje			
legendy, podania i fakty historyczne	„Czekam na rozstaju dróg”, „Dzwon miłości”		X	
przekazy literackie	Nie występuje			
ważne postacie i przekazy historyczne	Tadeusz Zieliński (ur. 15 marca 1946 w Przyłękach , zm. 26 sierpnia 1977^[1] w Poznaniu^[2]) – polski lekkoatleta , olimpijczyk	X		
specyficzne nazwy	Niemiecka nazwa miejscowości to Ivenbusch	X		
specyficzne potrawy	Nie występuje			
dawne zawody	Nie występuje			
zespoły artystyczne, twórcy	Nie występuje			
ANALIZA ZASOBÓW – część II				
RODZAJ ZASOBU	Opis (nazwanie) zasobu jakim wieś dysponuje	Znaczenie zasobu (odpowiednio wstaw X)		
		MAŁE	DUŻE	WYRÓZNIAJĄCE
OBIEKTY I TERENY				
działki pod zabudowę mieszkaniową	Nie występuje			
działki pod domy letniskowe	Nie występuje			
działki pod zakłady usługowe i przemysł	Nie występuje			

pustostany mieszkaniowe	Pojedyncze budynki	x		
pustostany przemysłowe	Nie występuje			
tradycyjne nieużytkowane obiekty gospodarskie (stodoły, spichlerze, kuźnie, młyny, itp.)	Nie występuje			
INFRASTRUKTURA SPOŁECZNA				
placze publicznych spotkań, festynów	Plac przy Sali wiejskiej, plac na terenie szkoły podstawowej		X	
sale spotkań, świetlice, kluby	Sala wiejska służąca do organizacji imprez; Andrzejki, Walentynki, Dzień Kobiet a także spotkań rady sołeckiej oraz zebrań wiejskich. Obiekt po remoncie wymagający odświeżenia i remontu zewnętrznego.			X
miejsca uprawiania sportu	Boisko do gry w siatkówkę i piłkę nożną, obiekt wymagający remontu.			X
miejsca rekreacji	Boisko z zewnętrzną siłownią i placem zabaw na terenie szkoły podstawowej			X
ścieżki rowerowe, szlaki turystyczne	Nie występuje			
szkoły	Szkoła podstawowa klasy 1 -8 prowadzona przez Stowarzyszenie rozwoju wsi "Przyjaźń"		X	
przedszkola	Przy szkole podstawowej		X	
biblioteki	Nie występuje			
placówki opieki społecznej	Nie występuje			
placówki służby zdrowia	Nie występuje			
INFRASTRUKTURA TECHNICZNA				
wodociąg, kanalizacja	Brak kanalizacji sanitarnej i deszczowej. wieś w większości zwodociągowana		X	
drogi (nawierzchnia, oznakowanie oświetlenie)	Droga wojewódzka 180 dzieląca wieś na dwie części, oraz droga gminna w centrum wsi w złym stanie technicznym, oraz kilka dróg gminnych gruntowych nieutwardzonych oświetlenie wystarczające.		X	
chodniki, parkingi,	Chodnik tylko w centrum wsi ok.500m, parking przy Sali wiejskiej i szkole gruntowy nieutwardzony.	x		
sieć telefoniczna i dostępność Internetu	Brak telefonii stacjonarnej, dostępność Internetu dla wszystkich, w większości miejscowości światłowód		X	

telefonia komórkowa	Wszystkie sieci telefonii		X	
Internet szerokopasmowy	Światłowód		X	
transport publiczny: a) kolej (przystanki) b) autobus (przystanki)	a) brak			
	b) autobus szkolny	X		
inne	Nie zidentyfikowano			

ANALIZA ZASOBÓW – część III

RODZAJ ZASOBU	Opis (nazwanie) zasobu jakim wieś dysponuje	Znaczenie zasobu (odpowiednio wstaw X)		
		MAŁE	DUŻE	WYRÓZ NIAJĄC E

GOSPODARKA, ROLNICTWO

miejsca pracy (gdzie, ile?)	Nie występuje			
znane firmy produkcyjne i zakłady usługowe i ich produkty	Tradycyjna wędzarnia ryb Eeltrans Gospodarstwo rolne Dorota i Piotr Kosowscy "Wyroby w systemie „od pola do stołu ”		X	
gastronomia	Nie występuje			
miejsca noclegowe	Nie występuje			
gospodarstwa rolne	2 gospodarstwa zajmujące się uprawą roślinną, 1 gospodarstwo z hodowlą bydła opasowego		X	
uprawy hodowle	Jęczmień, pszenica, pszenżyto, Kukurydza, bydło opasowe, pszczoły		X	
możliwe do wykorzystania odpady produkcyjne	Nie występuje			
zasoby odnawialnych energii	Panele fotowoltaiczne w prywatnych posesjach	X		

ŚRODKI FINANSOWE I POZYSKIWANIE FUNDUSZY

środki udostępniane przez gminę i/lub powiat	Fundusz sołecki			X
środki wypracowywane	Środki uzyskane z wynajmu świetlicy, uzyskane w formie pracy własnej	X		

MIESZKAŃCY

autorytety i znane postacie we wsi	Emerytowana dyrektor szkoły pani Halina Kowaluk . malarka pani Barbara Pierzgałska Grams		X	
------------------------------------	--	--	---	--

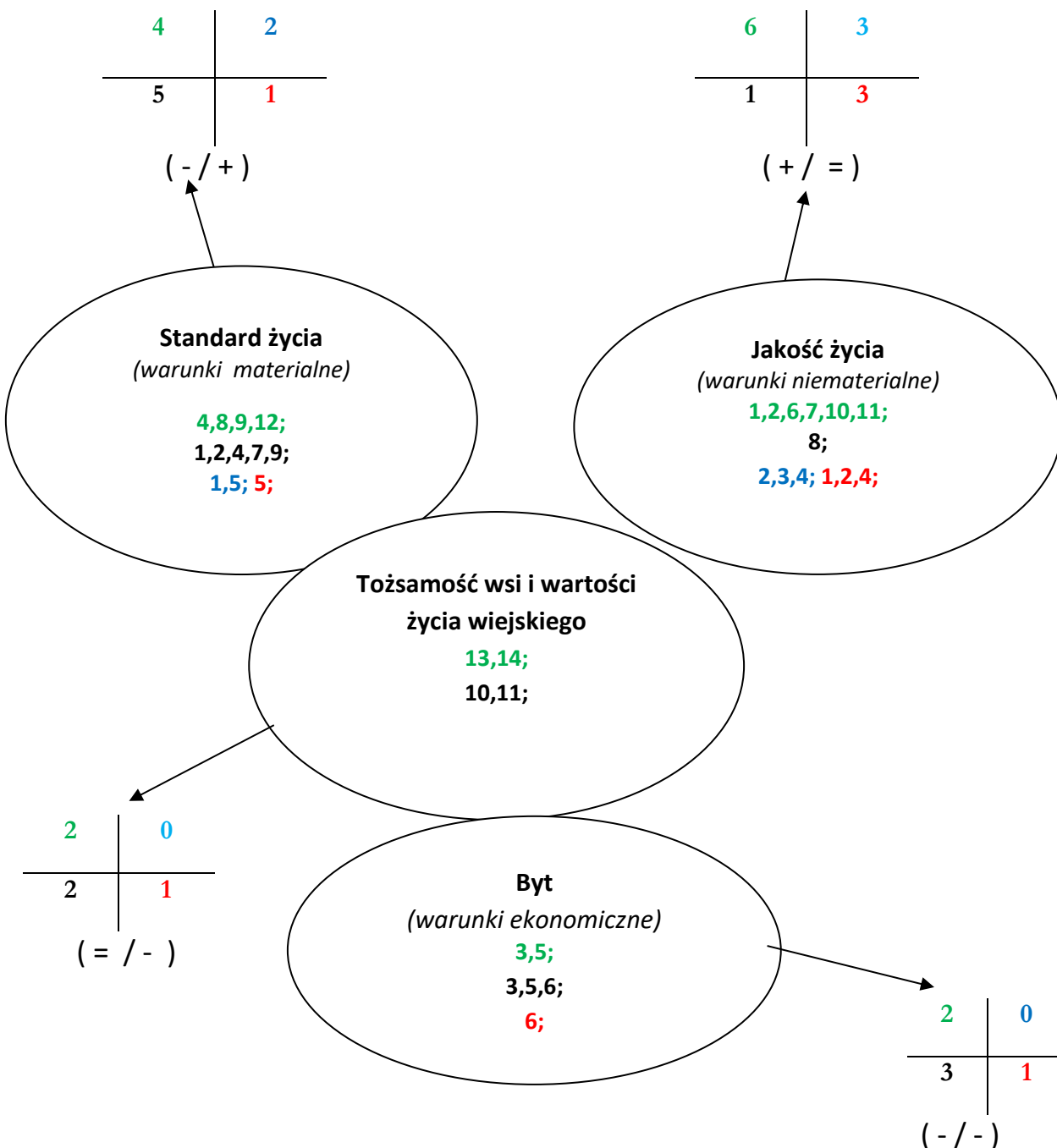
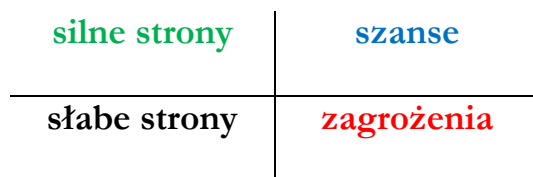
krajanie znani w regionie, w kraju i zagranicą	malarka pani Barbara Pierzgalska Grams		X	
osoby o specyficznej lub ważnej wiedzy i umiejętnościach, m.in. studenci	Nie występuje			
przedsiębiorcy, sponsorzy	Lokalni przedsiębiorcy i mieszkańcy	X		
osoby z dostępem do Internetu i umiejętnościach informatycznych	Większość mieszkańców posiada dostęp do Internetu i podstawowe umiejętności informatyczne		X	
pracownicy nauki	dr hab. Małgorzata Potocka-Kasprowicz Uniwersytet Rolniczy w Poznaniu		X	
związki i stowarzyszenia	Stowarzyszenie rozwoju wsi „Przyjaźń”		X	
kontakty zewnętrzne (np. z mediami)	Lokalna, regionalna, ogólnopolska prasa i telewizja, portale internetowe	X		
współpraca zagraniczna i krajowa	Biblioteka Publiczna i Centrum Kultury w Trzciance	X		
INFORMACJE DOSTĘPNE O WSI				
publikatory, lokalna prasa	TVP 3 Poznań, TV ASTA, TVL Trzcianka, strony w mediach społecznościowych		X	
książki, przewodniki	Wikipedia, portal Gmina Trzcianka	X		
strony www	Facebook – profile Sołectwo Przyłęki Przyłęki wieś Stowarzyszenie rozwoju wsi „Przyjaźń” Strony internetowe: spprzyleki.szkolnastrona.pl			X

Zasoby – wszelkie elementy materialne i niematerialne wsi i związane z nią obszaru, które mogą być wykorzystane obecnie bądź w przyszłości w realizacji publicznych bądź prywatnych przedsięwzięć odnowy wsi. Zwrócić uwagę na elementy specyficzne i rzadkie (wyróżniające wieś). *Opracowanie: Ryszard Wilczyński*

ANALIZA SWOT

SILNE STRONY (atuty wewnętrzne)	SŁABE STRONY (słabości wewnętrzne)
1 Walory krajobrazu, czyste środowisko, wieś położona wśród lasów J	1 Nieuporządkowana gospodarka ściekowa – z uwagi na brak kanalizacji sanitarnej S
2 Prężnie działający Sołtys oraz Rada Sołecka, zaangażowanie w inicjowanie i wykonanie prac społecznych J	2 Słabe wyposażenie kompleksu sportowego w urządzenia sportowe, elementy rekreacyjne, oświetlenie S
3 Promocja Sołectwa i Gminy podczas spotkań okolicznościowych w gminie i powiecie B	3 Rozdrobnienie gruntów, brak dochodowych gospodarstw, słabe gleby B
4 Umiejętne gospodarowanie środkami z funduszu sołeckiego S	4 Słaba infrastruktura sportowa - boisko do piłki nożnej piaskowe S
5 Dostęp do zasobów runa leśnego, które wykorzystywane są jako alternatywne źródła dochodu przez mieszkańców B	5 Okazjonalne i niewystarczające działania promujące sołectwo – publikacja, ulotki, informatory, gadzety itp B
6 Dobra współpraca z samorządem Gminy J	6 Słaba identyfikacja sołectwa – brak tablic promujących, opisujących sołectwo B
7 Cyklicznie odbywające się imprezy okolicznościowe poprawiające integrację mieszkańców (Dzień Dziecka, Dzień Kobiet) J	7 Zły stan nawierzchni istniejących dróg: gminnych S
8 Siłownia pod chmurką S	8 Brak sklepu spożywczego na terenie sołectwa J
9 Miejscowość zwodociągowana S	9 Wieś nie posiada kanalizacji S
10 Skuteczny sposób komunikacji wpływający na jakość życia: komunikacja papierowa i elektroniczna J	10 Rozrzucana zabudowa T
11 Szkoła Podstawowa kreująca tradycję kształcenia wzorców wychowawczych J	11 Ograniczony dostęp do jezior T
12 Oświetlenie uliczne na terenie miejscowości S	
13 Miejsce kultu religijnego – kościół T	
14 Organizacja cyklicznych imprez T	

SZANSE (okazje zewnętrzne płynące z otoczenia)	ZAGROŻENIA (zagrożenia płynące z otoczenia)
<p>1 Możliwość pozyskiwania dodatkowych środków z Gminy oraz środków zewnętrznych, unijnych S</p> <p>2 Współpraca z innymi sołectwami i organizacjami – wymiana doświadczenia, promowanie sołectwa J</p> <p>3 Wzrastające zainteresowanie społeczeństwa kontaktem z przyrodą, poznawanie jej tajemników i trend na aktywny wypoczynek blisko natury J</p> <p>4 Sponsorzy wspomagający finansowanie lokalnych imprez J</p> <p>5 Przynależność do Wielkopolskiej Odnowy Wsi i możliwość pozyskiwania środków (np. na infrastrukturę sportową) S</p>	<p>1 Brak dostępu do komunikacji miejskiej co za tym idzie trudności z podjęciem pracy oraz uczestnictwem w życiu gminy J</p> <p>2 Zagrożenie bezpieczeństwa mieszkańców (brak ciągów pieszo-rowerowych) J</p> <p>3 Starzenie się społeczeństwa T</p> <p>4 Trend ograniczania komunikacji publicznej - daleki lub trudny dojazd do ośrodków kultury i brak komunikacji publicznej utrudnia możliwość obcowania z kulturą J</p> <p>5 Duża konkurencja w zakresie pozyskiwania środków zewnętrznych na potrzeby rozwoju infrastruktury społecznej S</p> <p>6 Niestabilność przepisów prawa B</p>



OPIS obszarów oddziaływania na sołectwo:

Standard życia (-/+)(4/5-2/1): Obszar wewnętrzny standardu życia jest niekorzystny, otoczenie zewnętrzne tego obszaru jest korzystne. Obszar **STANDARDU ŻYCIA** w ogólnej ocenie jest **zrównoważony(6/6)(=)**. W obszarze tym mieszkańcy borykają się ze stanem infrastruktury technicznej – jej niedostatecznym standardem i brakiem odpowiedniego wyposażenia, również zagospodarowania terenów publicznych. Pomimo to zauważają atuty sołectwa, które pozwolą na przygotowanie odpowiedniej Strategii Rozwoju Sołectwa zorientowanej na niwelowanie problemów i barier wewnętrznych obszaru, jak również zagrożeń otoczenia zewnętrznego obszaru.

Jakość życia (+/+)(6/1-3/3): Obszar wewnętrzny jakości życia oceniony pozytywnie, otoczenie zewnętrzne jest zrównoważone. Ogólna ocena obszaru **JAKOŚCI ŻYCIA** jest **bardzo korzystna (9/4)(+)**. W tym obszarze mieszkańcy wskazują cechy pozytywne wewnątrz obszaru, co sugeruje iż występują znajdują wiele atutów życia w tej miejscowości. W Sołeckiej Strategii Rozwoju należy przyjąć działania eliminujące bariery i problemy otoczenia wewnętrznego i podjąć działania ograniczające wpływ zagrożeń zewnętrznych. Wykorzystać należy posiadane atuty wewnętrzne, jak również potencjał zasobów niematerialnych obszaru, a także pojawiające się szanse otoczenia zewnętrznego. Powinno to spowodować zwiększenie aktywności społecznej środowiska lokalnego, a tym samym zwiększyć stopień integracji społecznej sołectwa. **Obszar ten może posłużyć jako dźwignia rozwoju w budowanej Strategii.**

Byt (-/+)(2/3-0/1): Obszar wewnętrzny bytu oceniony został jako niekorzystny, otoczenie zewnętrzne obszaru również oceniono niekorzystnie. Ogólna ocena obszaru **BYTU** jest **niekorzystna(9/4)(-)**. W budowanej strategii rozwoju należy założyć działania związane z pozytywnymi cechami i atutami tego obszaru, ograniczając wpływ cech negatywnych i zagrożeń. W budowanej wizji rozwoju sołectwa należy podjąć działania celem poprawy relacji silnych i słabych stron, przy jednoczesnym ograniczeniu wpływu zagrożeń w tym obszarze. W obszarze tym należy przyjąć plan naprawczy celem jego wzmocnienia w środowisku lokalnym.

Tożsamość wsi i wartości życia wiejskiego (= / -)(2/2-0/1): Obszar wewnętrzny tożsamości wsi i wartości życia wiejskiego jest zrównoważony. Otoczenie zewnętrzne jest niekorzystne. Ogólna ocena obszaru **TOŻSAMOŚCI WSI i WARTOŚCI ŻYCIA WIEJSKIEGO** jest **niekorzystna (2/3)(+)**. Tworząc plan rozwoju tego obszaru należy przyjąć działania eliminujące zidentyfikowane bariery lub problemy wykorzystując wartości ważne dla mieszkańców z obszaru tożsamości. Należy zwrócić szczególną uwagę na zidentyfikowane problemy historyczne i tożsamościowe, które są ważnym aspektem w rozwoju sołectwa



Zdjęcie 21 Prezentacja wizji obrazkowej miejscowości

Wizja hasłowa


„Przyłęki wieś mało znana przez turystów lubiana”

Wizja opisowa

PRZYŁĘKI dawniej Ivenbusch to miejscowość, w której mieszkają twórczy i kreatywni ludzie. Chętnie działają dla lokalnej wspólnoty. W miesiącach letnich chętnie odwiedzają ją turyści, którzy zakochują się w tutejszym krajobrazie i panujących warunkach klimatycznych. Mieszkańcy chętnie biorą udział w turniejach sportowych. Wyremontowana sala wiejska tętni życiem w czasie imprez. Podczas licznych spotkań integracyjnych dzieci korzystają z rozbudowanego i odnowionego placu zabaw. Nasze sołectwo to wielkie możliwości dla naszych mieszkańców.



Zdjęcie 22 Wizja obrazkowa miejscowości wykonana podczas warsztatów przez Przedstawicieli GOW



Zdjęcie 23 Praca przedstawicieli GOW nad stworzeniem wizji obrazkowe – jedna z propozycji

PROGRAM DŁUGOTERMINOWY ODNOWY WSI

Wizja wsi (hasłowa): „Przyłęki wieś mało znana przez turystów lubiana”

I. Plan rozwoju			II. Program rozwoju
1. CELE Co trzeba osiągnąć by urzeczywistnić wizję naszej wsi?	2. Co nam pomoże osiągnąć cele? (zasoby, silne strony, szanse)	3. Co nam może przeszkodzić? (słabe strony, zagrożenia)	Projekty, przedsięwzięcia jakie wykonamy?
	ZASOBY których użyjemy ATUTY silne strony i szanse jakie wykorzystamy	BARIERY Słabe strony jakie wyeliminujemy Zagrożenia jakich unikniemy	
A. TOŻSAMOŚĆ WSI I WARTOŚCI ŻYCIA WIEJSKIEGO			
1. Kultywowanie tradycji i zwyczajów wiejskich.	Aktywni mieszkańcy. Fundusz sołecki. Umiejętności mieszkańców – ich pasje. Praca mieszkańców. Plac wiejski z wiatą- miejsce spotkań.	Słabe zainteresowanie mieszkańców pracą na rzecz wsi. Mała aktywność młodzieży. Niewystarczające środki finansowe.	1.1. Kultywowanie tradycji wiejskich: - tworzenie wieńca dożynkowego - kultywowanie obrzędów dożynkowych. 1.2. Prowadzenie nabożeństw majowych. 1.3. Przybliżanie najmłodszym tradycji obchodów Bożego Narodzenia, świąt Wielkanocnych, świętojanek.
2. Budowanie relacji międzypokoleniowych.	Informacje: ogłoszenia, Facebook, Messenger Obszar atrakcyjny przyrodniczo, ciekawe zakątki leśne.	Różnorodność kulturowa. Słaby przepływ informacji – szczególnie do nowych mieszkańców. Sceptyczne podejście części mieszkańców.	2.1. Organizacja uroczystości, imprez między pokoleniowych (np. mecze, Dzień Babci i Dziadka, Dzień Matki i Ojca połączony z Dniem Dziecka itp.). 2.2. Organizacja spotkań międzypokoleniowych, na których osoby starsze opowiadają najmłodszym o tradycjach polskiej wsi

	Wsparcie Urzędu Gminy, miejscowych stowarzyszeń.		2.3. Organizacja warsztatów kulturowych z historią w tle - spotkania międzypokoleniowe na których młode osoby poznają historię i kulturę sołectwa od osób starszych
3. Podnoszenie świadomości o tożsamości sołectwa.	Możliwe do pozyskania środki zewnętrzne z LGD, Urzędu Marszałkowskiego.		3.1. Organizacja konkursu fotograficznego – „Nasza historia to nasz początek”. 3.2. Organizacja wystawy plenerowej - „Wspólne poszukiwania śladów naszej historii” 3.3. Rewitalizacja starego cmentarza 3.4. Oznakowanie interesujących miejsc historycznych

1. CELE Co trzeba osiągnąć by urzeczywistnić wizję naszej wsi?	2. Co nam pomoże osiągnąć cele? (zasoby, silne strony, szanse)	3. Co nam może przeszkodzić? (słabe strony, zagrożenia)	Projekty, przedsięwzięcia jakie wykonamy?
	ZASOBY których użyjemy ATUTY silne strony i szanse jakie wykorzystamy	BARIERY Słabe strony jakie wyeliminujemy Zagrożenia jakich unikniemy	
B. STANDARD ŻYCIA			
1. Podniesienie standardu obiektów użyteczności publicznej i terenów drogowych	Fundusz sołecki. Programy umożliwiające pozyskanie środków pozabudżetowych na budowę infrastruktury. Aktywnie działająca grupa mieszkańców. Dysponowanie terenem do rozwoju infrastruktury na miejsca rekreacyjne	Niewystarczające środki finansowe.	1.1.Modernizacja systemu grzewczego budynku sali - przyłączenie ogrzewania ekologicznego do sali wiejskiej. 1.2. Modernizacja kuchni, toalet i korytarza w sali wiejskiej – remont generalny, przebudowa i kompleksowe wyposażenie. 1.3. Odnowienie elewacji zewnętrznej Sali wiejskiej. 1.4. Utwardzenie parkingu przed salą 1.5. Poprawa infrastruktury drogowej i okołodrogowej – modernizacja i budowa chodników 1.6. Zakup wyposażenia na potrzeby obiektów użyteczności publicznej – takich jak meble, sprzęt kuchenny, sprzęt AGD, nagłośnienie, sprzęt komputerowy, kuchnia mobilnaitp.
2. Poprawa stanu i rozbudowa infrastruktury sportowo-rekreacyjnej			2.1. Przegląd techniczny i renowacja placu zabaw. 2.2. Modernizacja wraz z rozbudową placu zabaw. 2.3. Budowa boiska do plażowej i piłki siatkowej. 2.4. Budowa boiska do koszykówki. 2.5. Wykonanie oświetlenia i montaż ławek na boisku sportowym. 2.6. Budowa siłowni zewnętrznej na terenie rekreacyjnym, 2.7. Budowa parku linowego i ścieżki edukacyjnej „LAS jest NASZ”
3. Poprawa estetyki sołectwa			3.1. Wspólne porządkowanie wsi , wykaszanie terenów zielonych i poboczy.

			<p>3.2 Odnowienie starej remizy strażackiej 3.3. Wspólne nasadzenie roślinności uatrakcyjnającej miejscowość 3.4. Odnowienie przystanku autobusowego; 3.5. Nasadzenie nowych drzew i krzewów.</p>
--	--	--	---

1. CELE Co trzeba osiągnąć by urzeczywistnić wizję naszej wsi?	2. Co nam pomoże osiągnąć cele? (zasoby, silne strony, szanse)	3. Co nam może przeszkodzić? (słabe strony, zagrożenia)	Projekty, przedsięwzięcia jakie wykonamy?
	ZASOBY których użyjemy ATUTY silne strony i szanse jakie wykorzystamy	BARIERY Słabe strony jakie wyeliminujemy Zagrożenia jakich unikniemy	
C. JAKOŚĆ ŻYCIA			
1. Aktywizacja wszystkich grup wiekowych mieszkańców	Grupa odnowy wsi wraz z mieszkańcami. Sprzęt będący na wyposażeniu wsi. Fundusz sołecki; Aktywnie działający Sołtys oraz Rada Sołecka. Obecność wśród mieszkańców działaczy społecznych, którzy się edukują i działają wraz ze społecznością lokalną.	Niewystarczająca ilość środków finansowych. Biurokracja związana z pozyskiwaniem środków zewnętrznych. Brak stałej oferty zajęć kulturalnych. Brak zaangażowania wystarczającej liczby mieszkańców.	1.1. Organizacja wycieczek rowerowych; 1.2. Organizacja kuligów 1.3. Biesiadowanie prze ognisku 1.4. Organizacja wspólnych zajęć na świeżym powietrzu poprawiających aktywność fizyczną. 1.5. Organizacja spotkań turniejowych w piłkę siatkową i tenisa stołowego, koszykówkę, piłkę nożną. 1.6. Organizacja imprez okolicznościowych np. Andrzejki, Organizacja imprez cyklicznych: Dzień Dziecka, spotkanie mikołajkowe, Dzień Kobiet, rozgrywki sportowe 1.7. Organizacja pikniku rodzinnego. 1.8. Warsztaty taneczne, nordic walking i zajęcia poprawiające aktywność fizyczną.
2. Poprawa dostępności do oferty kulturalnej		Małe zainteresowanie wśród potencjalnych uczestników spotkań.	2.1. Cykliczne wyjazdy np. kino, teatr, muzeum, opera. 2.2. Organizacja spotkań tematycznych – np. podróżnicze, literatura, tradycja, zdrowe odżywianie. 2.3. Wyjazdy w ciekawe historycznie miejsca, 2.4. Warsztaty: szydełkowania, haftu i inne 2.5. Konkursy dla dzieci i młodzieży 2.6. Zajęcia pozalekcyjne

1. CELE Co trzeba osiągnąć by urzeczywistnić wizję naszej wsi?	2. Co nam pomoże osiągnąć cele? (zasoby, silne strony, szanse)	3. Co nam może przeszkodzić? (słabe strony, zagrożenia)	Projekty, przedsięwzięcia jakie wykonamy?
	ZASOBY których użyjemy ATUTY silne strony i szanse jakie wykorzystamy	BARIERY Słabe strony jakie wyeliminujemy Zagrożenia jakich unikniemy	
D. BYT			
1. Promocja wsi i jego mieszkańców.	Zaangażowanie rady sołectkiej i innych organizacji pozarządowych. Mądrość mieszkańców. Fundusze zewnętrzne. Fundusz sołectki. Możliwość pozyskania dofinansowania w ramach środków Urzędu Marszałkowskiego.	Mała świadomość mieszkańców na temat możliwych i dostępnych programów na dofinansowanie zadań w gospodarstwach domowych i na rzecz sołectwa.	1.1. Stworzenie i zakup materiałów promujących wieś tj. banery, roll'up'y, namioty 1.2. Konkurs na logotyp sołectwa 1.3. Organizacja otwartych zajęć rękodzieła, warsztatów promujących tradycje wiejskie 1.4. Udział w konkursach regionalnych, gminnych – np. na najpiękniejszy wieniec dożynkowy 1.5. Współpraca z sąsiednimi sołectwami, wymiana doświadczeń.” Bo z sąsiadem wcale nie musi być źle”
2. Poprawa warunków bytowych.	Plac wiejski z wiatą – jako miejsce spotkań. Wyremontowania pomieszczenia WCK. Zaangażowanie mieszkańców z pasją.	Bariery formalnoprawne. Niechęć do zmian, brak czasu. Biurokracja utrudniająca pozyskanie środków na działania ekologiczne i energooszczędne	2.1 Udział w szkoleniach dla organizacji pozarządowych z aplikowania o środki na rozwój działalności statutowej 2.2. Organizacja spotkań informacyjnych – kursy, szkolenia, warsztaty - dla mieszkańców: - alternatywne źródła ciepła; - warsztaty ekologicznego stylu życia; - zakładanie łąk kwietnych; - pierwsza pomoc

Kluczowy problem	Odpowiedź	Propozycja projektu	Czy nas stać na realizację? (tak/nie)		Punktacja	Hierarchia
			Organizacyjni e	Finansowo		
Co nas najbardziej zintegruje?	Zaangażowanie w rozwój sołectwa większej grupy mieszkańców przez wspólną pracę nad poprawą infrastruktury i dbanie o estetykę wsi.	„JAK TO OGARNIEMY TO WIOSKA ZNÓW BĘDZIE PIĘKNA” wiosenne sprzątanie i nasadzenie roślin połączone z grilem	TAK	TAK	3+2+2+2=9	TAK
Na czym nam najbardziej zależy?	integracja, aktywizacja mieszkańców.	„Z OGNIEM POD DACHEM JEST PRZYJEMNIE” budowa wiaty z miejscem na ognisko	TAK	NIE	4+5+4+4=17	TAK
Co nam najbardziej przeszkadza?	brak miejsc do odpoczynku i rekreacji	„GRY PLENEROWE WE WSI” Zakup betonowych stołów do warcabów, tenisa stołowego oraz ławek zewnętrznych	TAK	NIE	2+3+3+3=11	TAK
Co najbardziej zmieni nasze życie?	modernizacja placu zabaw	„JAK SIĘ ZAMÓWIMY TO STARE NA NOWE WYMIENIMY” Wymiana starego placu zabaw na nowy ,wymiana ogrodzenia ustawienie lamp solarnych	TAK	NIE	5+4+5+5=19	TAK

<p>Co nam przyjdzie najłatwiej?</p>	<p>promocja wsi</p>	<p>„BO Z ŁADNYM LOGO WIEŚ ŁADNIE WYGLADA” konkurs na logo sołectwa</p>	<p>TAK</p>	<p>TAK</p>	<p>1+1+1+1=4</p>	<p>TAK</p>
<p>Na realizację jakiego projektu planujemy pozyskać środki zewnętrzne? Z jakich źródeł? (Maksymalnie 3 propozycje uszeregowane według ważności)</p>		<p>1. „JAK SIĘ ZAMÓWIMY TO STARE NA NOWE WYMIENIMY” – wymiana placu zabaw 2. „Z OGNIEM POD DACHEM JEST PRZYJEMNIE” – budowa wiaty z miejscem na ognisko 3. „GRY PLENEROWE WE WSI” – zakup małej architektury</p> <p>Źródła finansowania:</p> <ul style="list-style-type: none"> ● Fundusz Sołectki ● fundusze europejskie ● konkursy w ramach Programu Wielopolska Odnowa Wsi: Pięknieje Wielkopolska Wieś; Nasza wieś, naszą wspólną sprawą ● program Działaj Lokalnie ● Czarnkowsko-Trzcianecka Lokalna Grupa Działania ● budżet gminy Trzcianka ● fundacje, sponsorzy 				

Podpisy przedstawicieli Grupy Odnowy Wsi
uczestniczących w przygotowaniu dokumentu:

MARCIN SKRZYPEK	
<i>Imię i nazwisko</i>	<i>Podpis</i>
MAGDALENA SKRZYPEK	
<i>Imię i nazwisko</i>	<i>Podpis</i>
INGA KOWALUK	
<i>Imię i nazwisko</i>	<i>Podpis</i>
JAKUB MEDOLIŃSKI	
<i>Imię i nazwisko</i>	<i>Podpis</i>
JULIA RAJSKA	
<i>Imię i nazwisko</i>	<i>Podpis</i>

Podpisy moderatorów odnowy wsi:

MAGDALENA GDANIEC	
<i>Imię i nazwisko</i>	<i>Podpis</i>
JAROSŁAW MACIEJEWSKI	
<i>Imię i nazwisko</i>	<i>Podpis</i>

UZASADNIENIE

do projektu uchwały Rady Miejskiej Trzcianki w sprawie przyjęcia Sołeckich Strategii Rozwoju Sołectw: Łomnica, Niekursko, Nowa Wieś, Przyłęki w gminie Trzcianka

Sołeckie Strategie Rozwoju Sołectw Łomnica, Niekursko, Nowa Wieś, Przyłęki, wypracowane zostały przy współdziałaniu moderatorów odnowy wsi w ramach programu Urzędu Marszałkowskiego Województwa Wielkopolskiego „Wielkopolska Odnowa Wsi”. Strategie określają drogę do wyznaczonego celu, jakim jest poprawa warunków życia w sołectwie. Służą jej rozwojowi poprzez uporządkowanie działań podejmowanych przez różne grupy społeczności lokalnej.

Sołeczka Strategia Rozwoju jest dokumentem, w którym została opisana obecna sytuacja sołectwa i na tej podstawie zdefiniowano podstawowe obszary problemowe. Niezbędne działania w celu uzyskania poprawy sytuacji rozwoju lokalnego mają doprowadzić do tego, aby sołectwo było przyjaznym i atrakcyjnym miejscem zamieszkania, pracy i odpoczynku.

Sołeczka Strategia Rozwoju Wsi jest podstawowym dokumentem długookresowej polityki rozwoju sołectwa. Uchwalenie strategii umożliwi pozyskanie środków na realizację zadań z różnych źródeł zewnętrznych.

Sołeczka Strategia jest dokumentem otwartym, który ze względu na zmiany istotnych uwarunkowań zewnętrznych i wewnętrznych wsi może ulec zmianie oraz działania promocyjne będą miały istotny wpływ na kształtowanie przyszłościowego wizerunku wsi.

W związku z powyższym podjęcie uchwały uznać należy za zasadne.