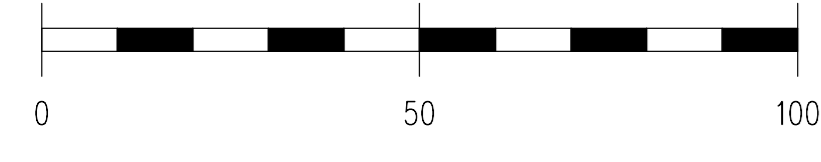


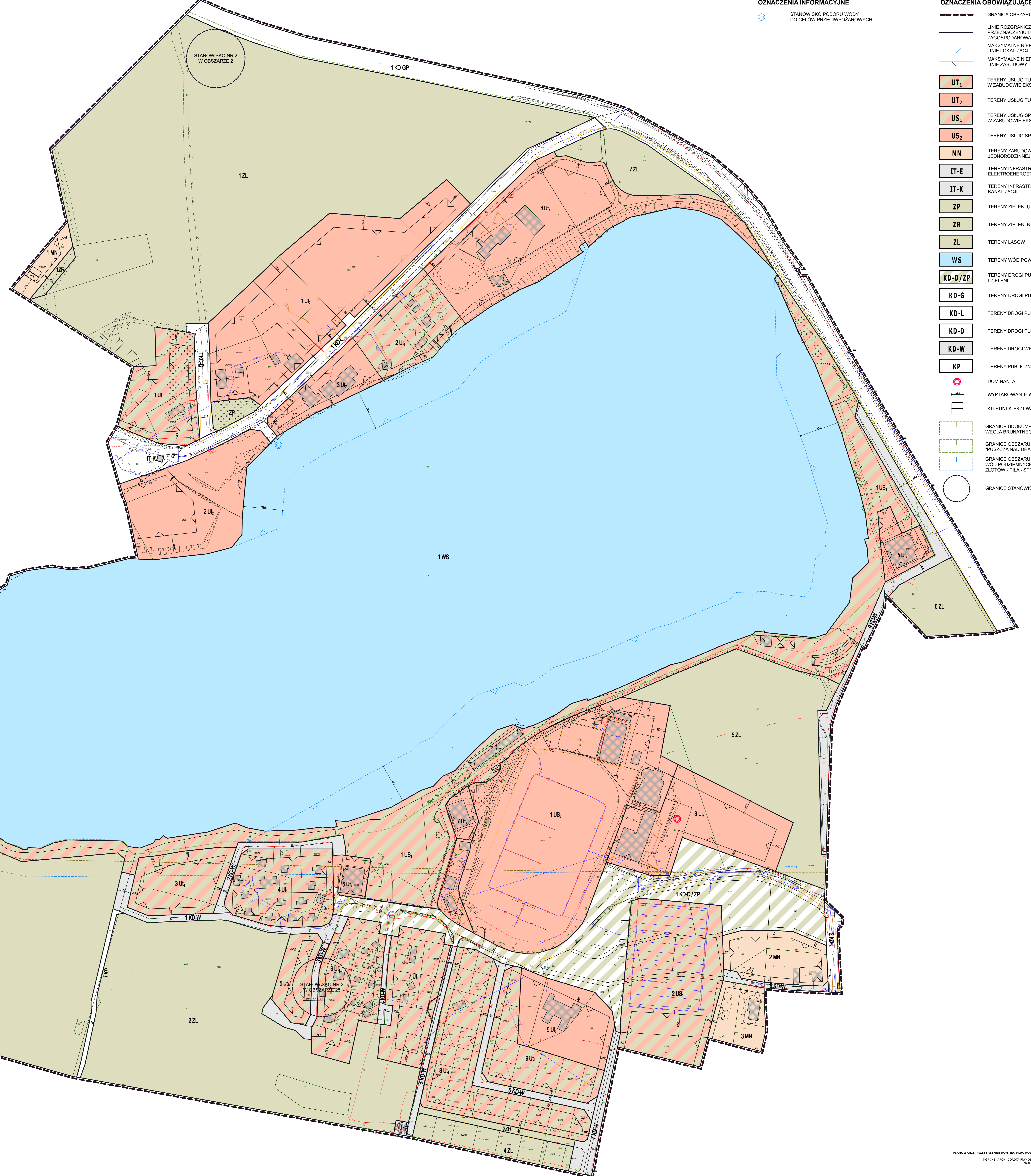
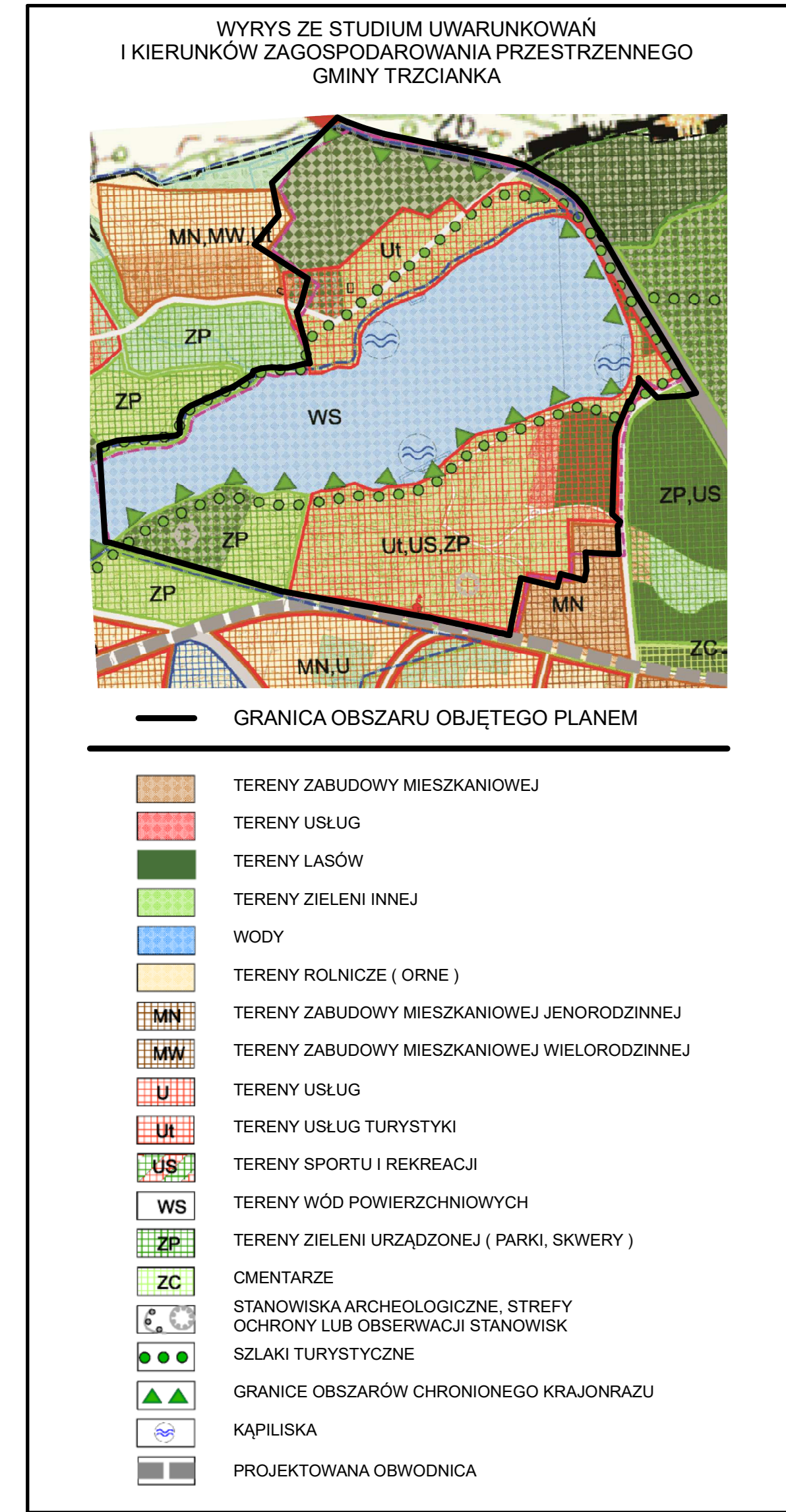
RYSUNEK PLANU



SKALA 1: 1000

ZALĄCZNIK NR 1
DO UCHWAŁY NR / / 24
RADY MIEJSKIEJ TRZCIANKI
Z DNIA 2024 r.

UCHWAŁA OGŁOSZONA
W DZIENNIKU URZĘDOWYM
WOJEWÓDZTWA WIELKOPOLSKIEGO
POZ.
Z DNIA 2024 r.



OZNACZENIA INFORMACYJNE	
	STANOWISKO POGORU WODY DO CELÓW PRZECIWPÓŻAROWYCH
	GRANICA OBSZARU OBJĘTEGO PLANEM
	LINIE ROZGRANICZAJĄCE TERENY O RÓŻNYM PRZEZNACZENIU LUB RÓŻNYCH ZASADACH ZAGOSPODAROWANIA
	MAKSYMALNE NIEPRZEKRACZALNE LINIE LOKALIZACJI URZĄDZEŃ REKREACJI WODNEJ
	MAKSYMALNE NIEPRZEKRACZALNE LINIE ZABUDOWY
	TERENY USŁUG TURYSTYKI W ZABUDOWIE EKSTENSYWNEJ
	TERENY USŁUG TURYSTYKI
	TERENY USŁUG SPORTU I REKREACJI W ZABUDOWIE EKSTENSYWNEJ
	TERENY USŁUG SPORTU I REKREACJI
	TERENY ZABUDOWY MIESZKANIOWEJ JEDNORODZINNEJ
	TERENY INFRASTRUKTURY TECHNICZNEJ ELEKTROENERGETYKI
	TERENY INFRASTRUKTURY TECHNICZNEJ KANALIZACJI
	TERENY ZIELENI URZĄDZONEJ
	TERENY ZIELENI NIURZĄDZONEJ
	TERENY LASÓW
	TERENY WÓD POWIERZCHNIOWYCH
	TERENY DROGI PUBLICZNEJ DOJAZDOWEJ I ZIELENI
	TERENY DROGI PUBLICZNEJ GŁÓWNEJ
	TERENY DROGI PUBLICZNEJ LOKALNEJ
	TERENY DROGI PUBLICZNEJ DOJAZDOWEJ
	TERENY DROGI WEWNĘTRZNEJ
	TERENY PUBLICZNEGO CIĄGU PIESZEGO
	DOMINANTA
	WYMIAROWANIE W METRACH
	KIERUNEK PRZEWAŻAJĄCEJ KALENICY
	GRANICE LUDOKUMENTOWANEGO ZŁOŻA WĘGLA BRUNATNEGO WB 450 "TRZCIANKA"
	GRANICE OBSZARU CHRONIONEGO KRAJONRAZU "PUSZCZA NA DRAWY"
	GRANICE OBSZARU GŁÓWNEGO ZBIORNIKA WÓD PODZIEMNYCH NR 127 ZŁOTÓW - PIŁA - STRZELCE KRAJEŃSKIE
	GRANICE STANOWISK ARCHEOLOGICZNYCH